

GRAND SITE DE FRANCE

« Massif et balcons du Canigó »

Comité de secteur
« COSTABONA »

PRATS DE MOLLO / 7.11.2025



Liste des participants

- Claude Ferrer (Mairie de Prats de Mollo la Preste)
 - Jane Maison (Mairie de Prats de Mollo la Preste)
 - Tristan Drevet (ONF)
 - Olivier Guardiole (RNN de Prats de Mollo la Preste)
 - Pascal Gaultier (RNN de Prats de Mollo la Preste)
 - Guillem Banyuls (OT)
 - Florian Chardon (SMCGS)
 - Flora Desriaux (SMCGS)
- 
- A thick, hand-drawn style orange line that starts with a jagged, wavy edge on the left and then continues as a straight horizontal line across the bottom of the slide.

ORDRE DU JOUR

#1 : Partage des actualités du secteur :

- Tour de table libre des actus des acteurs
- Actus du SMCGRS concernant le secteur,

#2 : Consolidation de la feuille de route des projets 2025-2032 prioritaires du secteur :

- Partage et échanges sur les propositions d'orientations spécifiques au secteur

#3 : Questions diverses éventuelles



GRAND SITE DE FRANCE

« Massif et balcons du Canigó » »

TOUR DE TABLE



GRAND SITE DE FRANCE

« Massif et balcons du Canigó » »

INTRODUCTION



LE CANIGÓ S'EST INVITÉ EN PROVENCE !



Le Canigó vu de Marseilleveyre (13) le 28 oct. dernier

SOUTIEN AUX ÉLEVEURS DU MASSIF



LE SYNDICAT MIXTE CANIGÓ GRAND SITE

Syndicat Mixte Canigó Grand Site



Préservation et valorisation des paysages
et des patrimoines du Grand Site de France



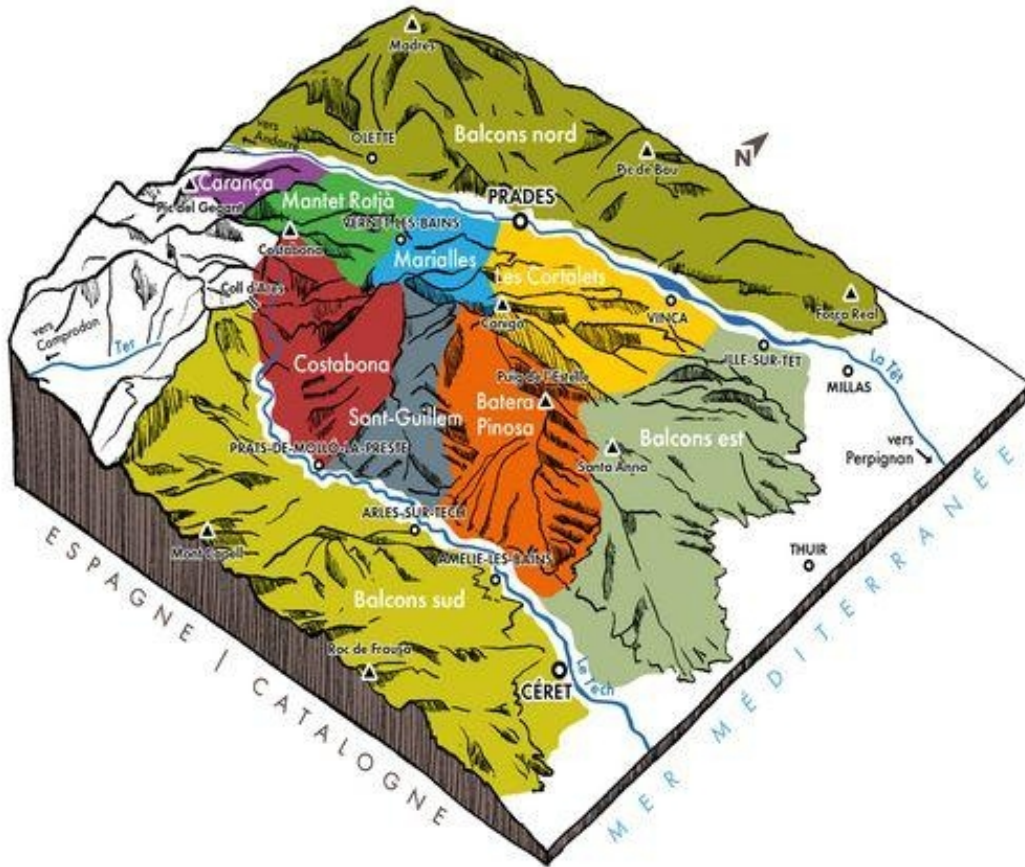
Gestion et diffusion de la fréquentation
par l'organisation de la découverte du territoire



Contribution au développement local,
durable et solidaire du territoire



LES COMITÉS DE SECTEUR



MASSIF : 7 SECTEURS D'ACCUEIL
BALCONS : 3 SECTEURS NORD, SUD, EST

Rôle :

- Partager les actualités du secteur,
- Discuter des problématiques et enjeux du secteur,
- Planifier, co-piloter et suivre la mise en œuvre des projets du Grand Site de France

Composition :


- Élu·es locaux concernés par le secteur,
- Technicien·nes des structures partenaires,
- Partenaires institutionnels
- Représentants socio-professionnels
- Représentants associatifs,
- ...

RÉVISION DES STATUTS DU SMC GS

- **Calendrier :**

- Présentation le 21.11 en comité syndical
- Vote le 06.01 en en comité syndical

- **Principaux changements proposés :**

- Clarification de l'objet statutaire (notamment sur la gestion des sentiers en zone cœur)
 - Officialisation des comités de secteur, instauration de référents de secteur siégeant au bureau syndical
 - Reconnaissance du vote en comité ou bureau syndical de manière dématérialisée
 - Changement du calcul de cotisation : passage de la population INSEE à population DGF + cotisation additionnelle au % de la dotation aménités rurales perçue à l'année n-1
- 

ZOOM SUR LES AMENITÉS RURALES PERCHES EN 2025

Critères d'éligibilité 2025 :

- être une commune rurale (au sens INSEE ou de moins de 10 000 habitants en Outre-Mer) et être concerné par une (ou plusieurs) Aires Protégées, dont GSF, Projets GSF et sites classés),
- l'Aire Protégée concernée doit être d'au moins de 350 ha ou couvrir un minimum de 80% de la surface de la commune,

Le calcul de la dotation par commune est complexe et ne permet pas d'anticiper son montant :

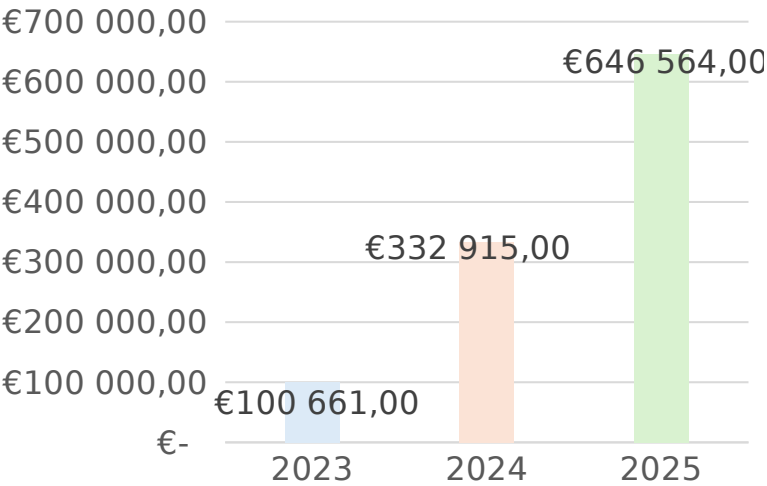
- il est effectué pour 1/3 selon un critère de population et 2/3 selon un critère de surface de l'Aire Protégée, avec un plancher de 3 000 euros et un plafond de 100 000 euros,
- une bonification est prévue pour les sites Natura 2000 (x1,5) et les sites en Protection forte (x2) ou à proximité d'une Aire Marine Protégée (+10%),
- en cas de superposition d'Aires Protégées et à surface d'Aire Protégée identique, le montant attribué est non cumulatif.

2025 : intégration des sites classés et Grands Sites de France dans la catégorie des aires protégées ouvrant droit au calcul de la dotation

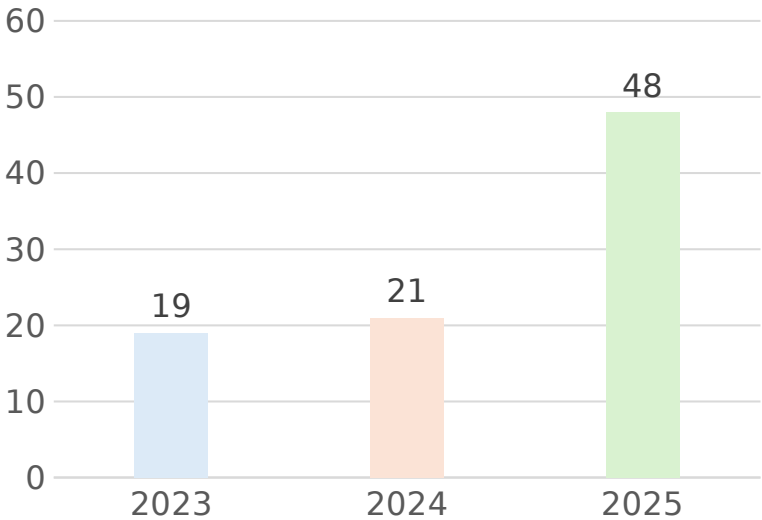
ZOOM SUR LES AMENITES RURALES PERCUES EN 2025

		2023		2024		2025	
		Nb de communes bénéficiaires	Montant perçu	Nb de communes bénéficiaires	Montant perçu	Nb de communes bénéficiaires	Montant perçu
Pyrénées Orientales		101	776 438 €	108	1 617 170 €	135	2 035 268 €
Communes du GSF		19	100 661 €	21	332 915 €	48	646 564 €

Evolution du montant de dotation à l'échelle du GSF



Evolution du nombre de communes bénéficiaires



ZOOM SUR LES AMENITES RURALES PERCHES EN 2025

AMÉLIE LES BAINS	
ARBOUSSOLS	6 980,00 €
ARLES SUR TECH	
BAILLESTAVY	8 788,00 €
BÉLESTA	10 309,00 €
BOULE D'AMONT	11 202,00 €
BOULETERNERE	7 471,00 €
CALMEILLES	
CAMPOME	3 048,00 €
CAMPOUSSY	8 293,00 €
CASEFABRE	
CASTEIL	19 505,00 €
CATLLAR	
CLARA-VILLERACH	4 972,00 €
CODALET	
CORBERE	
CORBERE LES CABANES	
CORSAVY	23 072,00 €
COUSTOUGES	8 247,00 €
ESCARO	8 554,00 €
ESPIRA DE CONFLENT	3 501,00 €
ESTOHER	14 511,00 €
EUS	

TOTAL

647 332,00 €

FINESTRET	4 642,00 €
FUILLA	6 892,00 €
GLORIANES	8 840,00 €
ILLE SUR TET	
LA BASTIDE	7 573,00 €
LAMANERE	11 443,00 €
LE TECH	13 090,00 €
LOS MASOS	5 088,00 €
MANTET	29 825,00 €
MARQUIXANES	3 825,00 €
MILLAS	
MOLITG LES BAINS	7 421,00 €
MONTALBA LE CHÂTEAU	
MONTBOLO	10 796,00 €
MONTFERRER	11 116,00 €
MOSSET	43 296,00 €
NÉFIACH	
NYER	32 090,00 €
OMS	
PRADES	
PRATS DE MOLLÓ LA PRESTE	22 400,00 €

REYNES	16 306,00 €
RODES	11 551,00 €
SAHORRE	8 459,00 €
SAINT FELIU D'AMONT	
SAINT LAURENT DE CERDANS	24 292,00 €
SAINT MARSAL	7 644,00 €
SERRALONGUE	11 741,00 €
TAILLET	
TARERACH	3 986,00 €
TAULIS	3 163,00 €
TAURINYA	8 949,00 €
THUES ENTRE VALLS	11 836,00 €
VALMANYA	13 270,00 €
VERNET LES BAINS	13 443,00 €
VILLEFRANCHE DE CONFLENT	6 179,00 €
VINCA	9 396,00 €

GRAND SITE DE FRANCE

« Massif et balcons du Canigó » »

ACTUALITÉS



PARTAGE DES ACTUALITES DU SECTEUR

Tour de table libre des participants sur leurs actualités ou projets éventuels en résonnance avec le secteur

- Le gros éboulement de septembre sur la route de Les Conques (effondrement d'un pan de falaise) a été géré en quelques jours. La commune a été proactive et l'ONF a apporté son aide. Une fermeture physique a été mise en place (bien que pas toujours respectée par les usagers).

La question du passage des bus se pose pour la suite (il s'agit d'une zone d'érosion, d'autres épisodes pourront avoir lieu. Il n'y a pas forcément de phénomène déclenchant. Là c'était probablement la conséquence de trois années de sécheresse). Avant, ils pouvaient passer avec une dérogation de la mairie.

- Des travaux seront lancés sur la piste du Mir dès qu'un financement sera disponible.
- Concernant la piste du Clot du Coral, une autorisation a été obtenue par la mairie pour un passage bétonné. Lamanère prévoit une fermeture par une barrière en cas de conditions météo mauvaises, afin d'empêcher les gens de passer.
- Globalement, un manque d'entretien des ouvrages est constaté.

Tour de table libre (suite)

- Cortalets : Les travaux de restauration vont démarrer en juillet 2026 et dureront jusqu'à août 2028 (budget : 4 millions d'€). Le message à faire passer dans la communication est qu'il n'y aura pas d'accueil. Une déviation par San Guillem sera mise en place (elle a été prise en compte dans la ré-édition du topoguide).
- Le refuge de San Guillem est passé de 500 à 900 nuitées. Avec la déviation liée aux travaux aux Cortalets, la capacité d'accueil risque d'être insuffisante. Un plan B est à imaginer. Depuis Marialles et mantet, on pourrait renvoyer les randonneurs vers las Conques.
- Batère : Les travaux n'ont pas démarré, faute de financement (il faudrait également 4 millions d'€).
- Las Conques : Il a été imaginé à un moment d'augmenter l'hébergement en mettant en place un hébergement insolite. Il faudrait un projet écrit pour avancer, en se basant sur la spécificité des Conques (accès par route bitumée, rando à la journée avec possibilité de repas, accessible pour public empêché, corrélation avec la nature. Une réflexion globale est à mener sur ce qui est en état ou pas. L'endroit est propice pour s'intéresser à l'astronomie (idée d'une table d'orientation avec des étoiles phosphorescente et autour, des crochets pour accrocher des hamacs). La cabane en métal censé répondre à un besoin en cas d'incendie pourrait être amélioré à moindre frais (habillage bois et isolation : 2500 €?) pour augmenter la capacité des conques (2-3 chambres avec poêle, soit une quinzaine de couchages).
- Un besoin d'avoir des sanitaires à las conques est évoqué pour éviter d'avoir du papier partout. Cela a pu se faire sur Los Masos grâce à une convention avec la mairie. A las Conques, un projet durable est souhaitable. Quand le gardien de refuge n'y est pas, une personne de la mairie pourrait être envoyée ou alors ces sanitaires pourraient être fermés l'hiver.
- La table d'orientation du pla de basse a été volée. Le SMCGS l'avait financé et détient le fichier pour la réimprimer. En fonction du devis d'impression, le SMCGS verra s'il est possible de prendre en charge la réimpression en 2026.

REFONTE DES SUPPORTS DE COMMUNICATION DU GRAND SITE

Nouvelle charte graphique



Ex. support « grand public »



Ex. support « institutionnels »

REFONTE DES SUPPORTS DE COMMUNICATION DU GRAND SITE

Carte du Grand Site de France

en cours

7 secteurs Massif

- Costabona - 2026
- Sant Guillem - 2026
- Batera-Pinosa - 2026
- Cortalets - 2026
- Marialles - 2026
- Rotjà-Mantet - 2026
- Carança - **2025**



3 secteurs Balcons

- Balcons nord - 2026
- Balcons sud - 2026
- Balcons est - 2026



Accès au massif – **2025**

Espace cyclo-sport – **2025**



CONSTRUCTION OFFRE COURTS SÉJOURS DÉCARBONÉS

Formation-développement
6 journées de travail collectifs
entre septembre et février
avec l'Agence des Pyrénées grâce au
soutien de la Région Occitanie



OBJECTIFS

- Produire une méthodologie duplicable, testée à l'échelle du Grand Site mais adaptable à d'autres territoires pyrénéens,
- Faire émerger deux offres pilotes, opérationnelles, pour illustrer cette méthode.



OBTENTION DU PROJET TRANSFRONTALIER « TRANS MUNTANYA »

- **Résumé du projet** : gestion de la fréquentation au sein des montagnes emblématiques transfrontalières des Pyrénées Catalanes (Canigó / Carlit / Puigmal / Pedraforca)
- **Chef de file** : SMCGS
- **Partenaires** : Agència de Desenvolupament del Berguedà, Diputació de Barcelona, Département des Pyrénées Orientales, Generalitat de Catalunya
- **Partenaires associés** : Université de Perpignan Via Domitia, Parc naturel régional des Pyrénées catalanes, ADT des Pyrénées Orientales, Fédération des réserves naturelles catalanes, Parc national des Ecrins, Communauté de Communes Pyrénées Catalanes, Communauté de Communes Pyrénées Cerdagne
- **Montants** :
 - 2.025.695,10 € de FEDER obtenu pour un montant total de 3.116.454,00 € (65%),
 - 601.382,60€ de FEDER obtenu pour un montant total de 925 204 € (65%) pour le SMCGS (1,5 ETP)

OBTENTION DU PROJET TRANSFRONTALIER « TRANS MUNTANYA »

ACTIONS	ACTIVITÉS	DETAIL ACTION PREVUE SMCGS
Action 1 - Gestion de projet		
Action 2 - Communication		
Action 3 - Echanges méthodologiques et déploiement d'outils commun	Activité 3.1 Déploiement d'un outil commun open source pour la gestion et la valorisation de l'offre transfrontalière de randonnée	Déploiement de géotrek en cat. Sud → intégration données SMCGS – 7200 €
	Activité 3.2 Développement d'un outil commun open source de traitement et d'analyse des données issues des compteurs de fréquentation	Logiciel open source analyse données de comptage
	Activité 3.3 Transferts méthodologiques et ébauche d'un protocole commun de mesure de la fréquentation des territoires frontaliers	Étude fréquentation n+4 et zoom crête frontière – 50 000 €

OBTENTION DU PROJET TRANSFRONTALIER « TRANS MUNTANYA »

ACTIONS	ACTIVITÉS	DETAIL ACTION PREVUE
Action 4 - Amélioration et gestion durable des sentiers et de l'infrastructure d'accueil associée	Activité 4.1 Réalisation d'études préalables à l'amélioration de l'infrastructure support de l'accueil du public au sein des territoires pilotes	Etude sentiers Canigó - 100 k€ Etude refuge non gardé Canigó - 35 k€ (Porteille Rotjà) Etude ressource en eau - 40 k€ Etude porte Carança - 25 k€
	Activité 4.2 Estimation conjointe et renforcement des moyens matériels, humains et financiers nécessaires à la gestion pérenne des territoires pilotes	Etude calibrage moyen gestion - 30 k€ Achat matériel sentiers - 36 k€
	Activité 4.3 Travaux d'amélioration de l'infrastructure support de l'accueil du public au sein des 4 territoires pilotes transfrontalière de randonnée	Sentier pic du Canigó - 40 k€ Porte Coll de Jou - 192 k€
Action 5 - Valorisation coordonnée et raisonnée de l'offre d'itinérance douce des territoires pilotes	Activité 5.1 Vers des « Ambassadeurs » d'un tourisme durable et responsable des montagnes emblématiques des Pyrénées Catalanes	Interface visualisation - 6,4 k€ Rédaction texte - 24 k€
	Activité 5.2 Vers une valorisation coordonnée et maîtrisée de l'offre d'itinérance douce transfrontalière	Carto guide zone cœur - 36,6 k€

AMI « Adapter NATUR'ADAPT à Natura 2000 »



INTÉGRER le
changement climatique
dans la **GESTION**
des aires protégées

Début 2025 : souhait de prendre en compte le changement climatique dans la gestion du massif ⇒ copil / comités de secteur

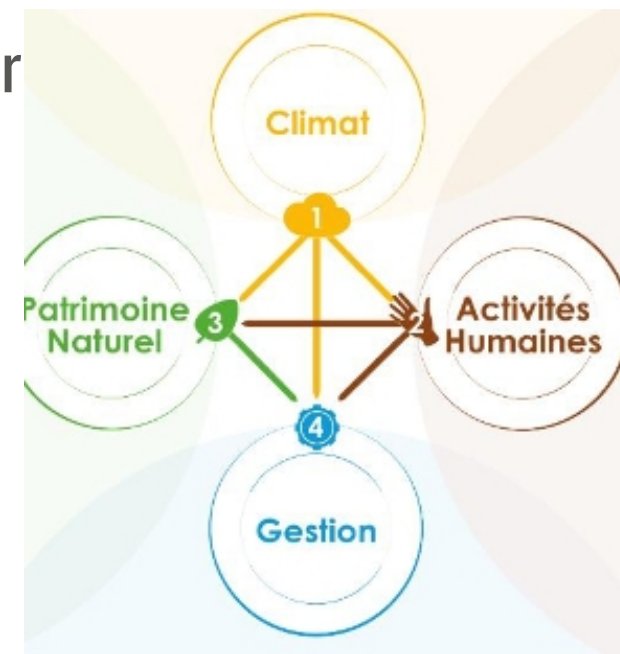
Août : Candidature AMI pour adapter Natur'Adapt à Natura 2000

Octobre ⇒ Parmi les 5 sites retenus en France

D'ici décembre : Formation de l'équipe / calendrier

2026 : En concertation

- Récit climatique (passé, présent, futur...choix d'indicateurs)
- Diagnostic de vulnérabilité et d'opportunité (objets / analyse)
- Plan d'adaptation

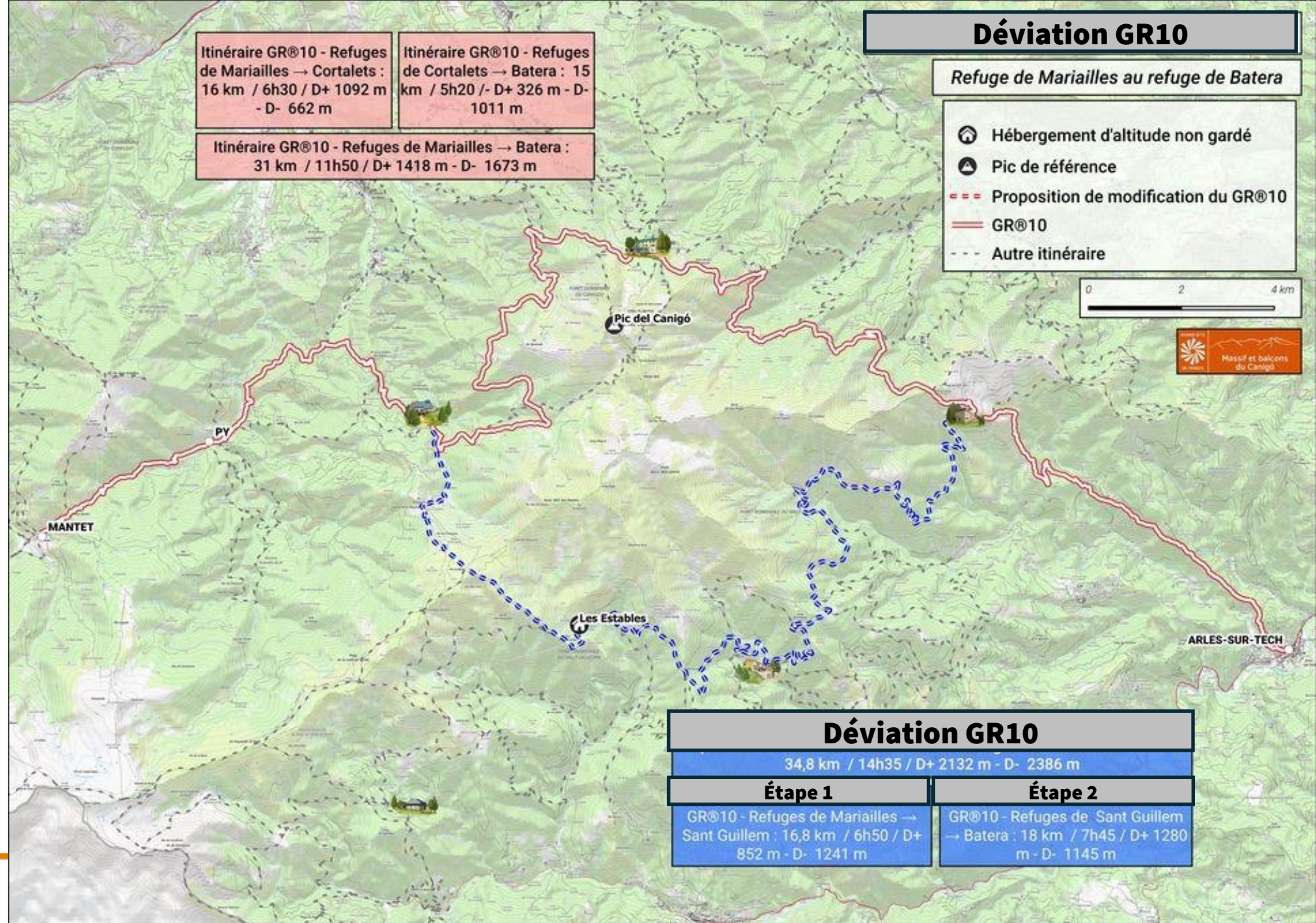


Déviation du GR10

Intégrée à la réédition topo
FFRando 2026

Affichage sur site

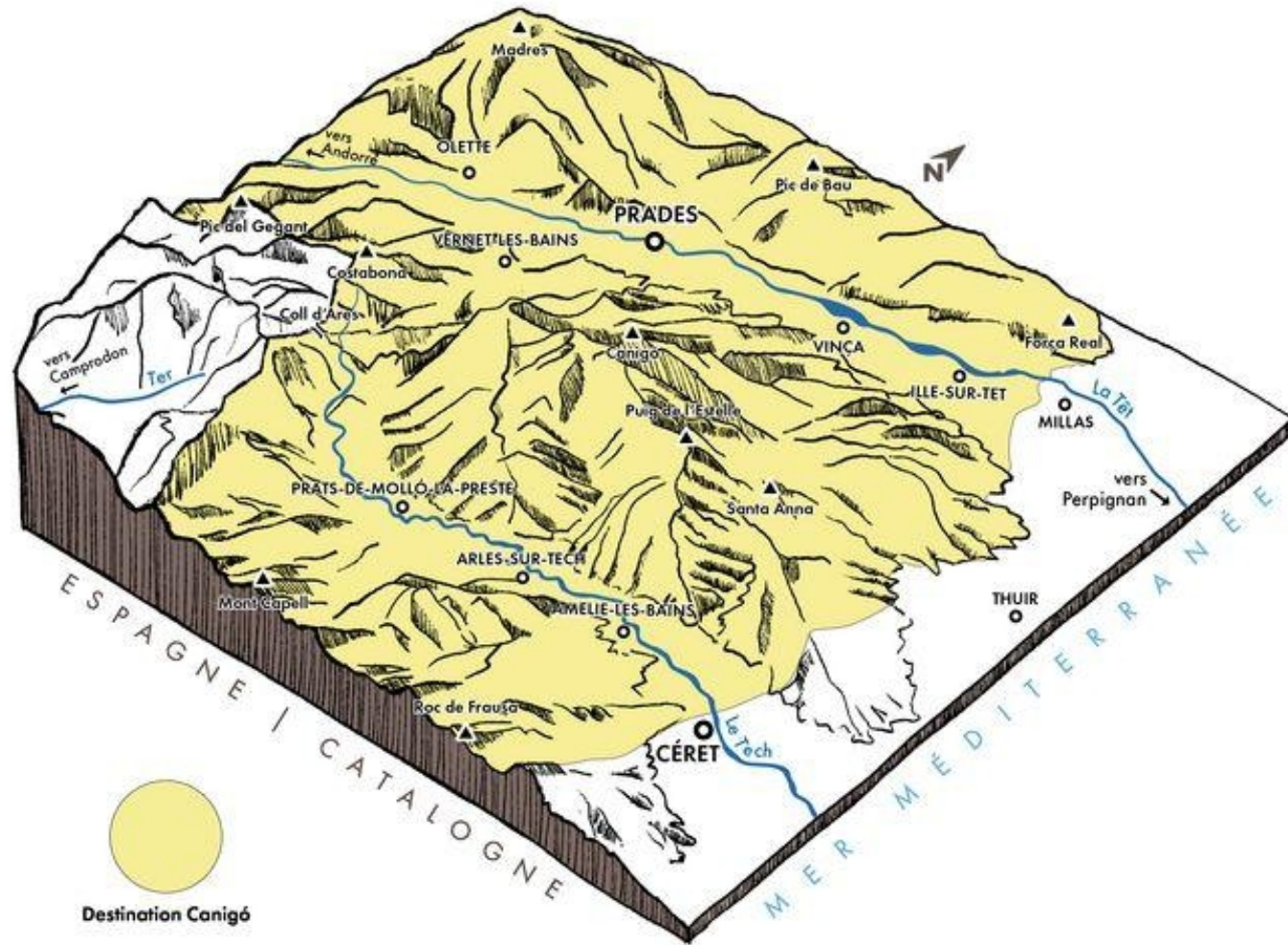
Relais sur réseaux sociaux
et groupe GRdiste



SENTIERS ZONE CŒUR

Une démarche de longue haleine :

- Phase préalable (programmation) : 2
- Phase pré-opérationnelle (audit) : 20
- Phase opérationnelle (travaux) : 2024
- Phase gestion et valorisation : 2027




TRANCHE 1 - 2025-2028 : ZONE CŒUR
495 km / 0,64 M€ MO SMCGS / CD66

TRANCHE 2 - 2029-2032 : ZONES PERIPHERIQUES
env.1000 km / 1,5 M€

SENTIERS ZONE CŒUR

CALENDRIER DU PROJET - ZONE CŒUR :

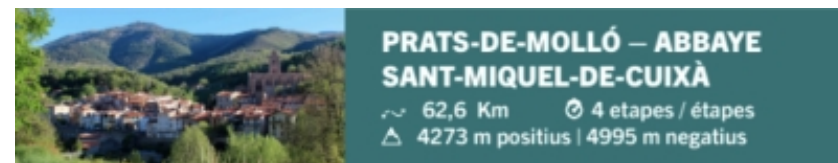
- **Bouclage administratif et financier du projet (Janvier 2025 / mars 2026)**
 - **Volet foncier** : conventionnement avec les propriétaires privés + communes + ONF et délibération EPCI
 - **Volet financier** : AAP Fondation Patrimoine / Programmation FEDER / convention financière CD66
 - **Volet réglementaire** : Autorisation Spéciale de Travaux en site classé, Autorisation réserves naturelles, Loi sur l'eau
 - **Volet administratif** : validation du maillage / lancement de la mission de maîtrise d'œuvre
 - **Mission de maîtrise d'œuvre (janv. 2026 – déc. 2027)**
 - **Réalisation des travaux (juin 2026 à déc. 2027)**
- 

PARUTION DE LA CARTE DU CAMI OLIBA

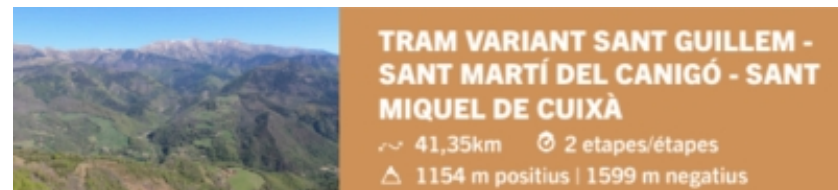
7500 exemplaires

Bilingue

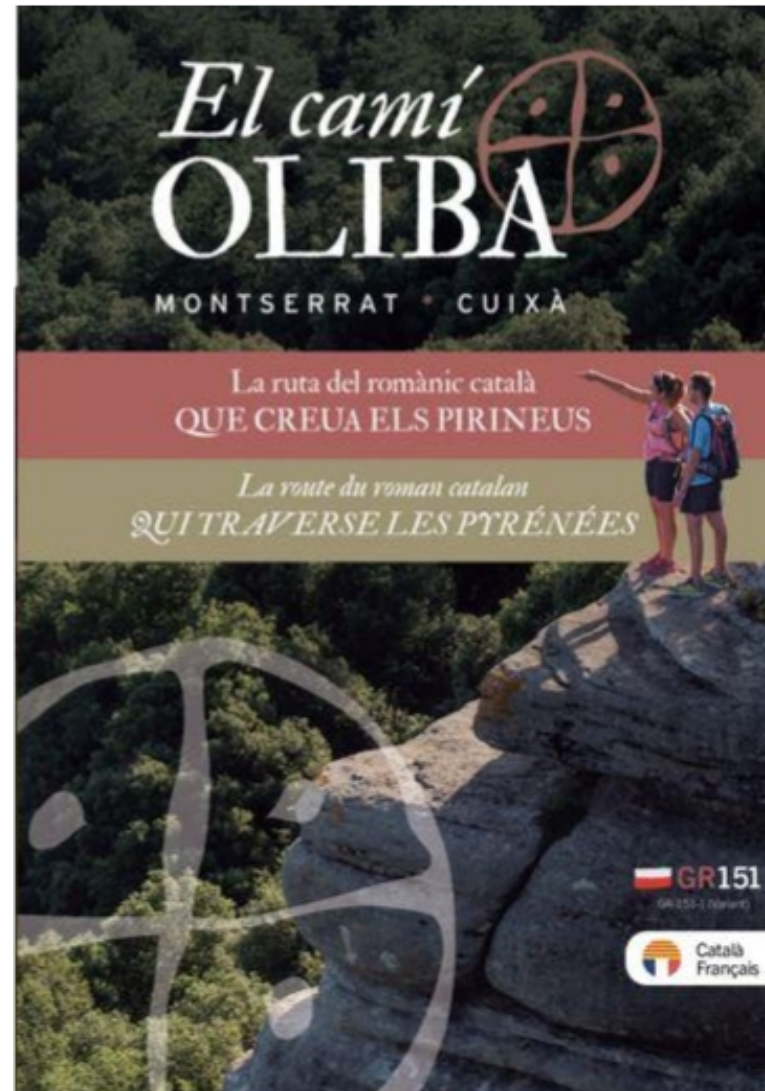
22 étapes (hors variantes)



19. PRATS-DE-MOLLO - REFUGE DE SANT GUILLEM ~ 10 Km / Δ +564,45 m mitjana	21. REFUGE DE BATERA - BAILLESTAVY ~ 16,2 Km / Δ 892,92 m
20. REFUGE DE SANT GUILLEM - REFUGE DE BATERA ~ 18,8 Km / Δ +1259 m mitjana	22. BAILLESTAVY - SANT-MIQUEL-DE-CUIXÀ ~ 17,6 Km / Δ 932,94 m



V1. REFUGE DE SANT GUILLEM - REFUGE DE MARIALLES ~ 16,23 Km / Δ +172,90 m	V2. REFUGE DE MARIALLES - SANT MIQUEL DE CUIXÀ ~ 25,12 Km / Δ -618,10 m
---	---



GRAND SITE DE FRANCE

« Massif et balcons du Canigó »

FEUILLE DE ROUTE
2025-2032




FEUILLE DE ROUTE 2025-2032

Objectifs de la démarche :

- Disposer d'une visibilité sur l'ensemble de la période de labellisation Grand Site de France 2025-2032
- Identifier les actions prioritaires à engager ou mettre en œuvre par le SMCGS ou ses partenaires dans les 8 ans à venir
- Anticiper les recherches de financement et calibrer les moyens (humains, matériels, financiers) nécessaire à la concrétisation des actions identifiées

Calendrier de l'élaboration de la feuille de route :

- Avril 2025 : décision ministérielle de renouvellement du label Grand Site de France 2025-2032
 - Mai 2025 : Discussion sur les priorités d'actions en comité de secteur
 - Nov/Déc. 2025 : Validation des priorités d'actions en comité de secteur
 - 6 janvier 2026 : Proposition de validation de la feuille de route à 8 ans en Comité syndical
- 

FEUILLE DE ROUTE 2025-2032

65 fiches actions



9 fiches actions



8 fiches actions



5 fiches actions



4 fiches actions



9 fiches actions



4 fiches actions



13 fiches actions



3 fiches actions



8 fiches actions



3 fiches actions

**Id. du projet structurant
et de l'axe
d'intervention**

PAYSAGE		
PS1/A1.3		
A1.3.4 - ETUDE PAYSAGERE POUR LA VALORISATION DU SITE CLASSE DE SANT MIQUEL DE CUIXA ET ACCOMPAGNEMENT DES PROJETS DE MISE EN VALEUR		
MAITRE D'OUVRAGE SMCGS	PRIORITE 1	ECHELLE : COR 

**Intitulé de l'action
prioritaire**

MO / Priorité / Echelle

**Présentation du contexte
de l'action**

Contexte	Dans le projet de Grand Site de France « massif et barcons du Canigó » 2025-2032, le SMCGS propose, en prolongement de son action sur le site classé « Massif du Canigó » depuis plusieurs décennies, un accompagnement à la mise en valeur des paysages et des abords des autres sites classés de son territoire que sont les Gorges de la Carança, les Abords de l'abbaye Saint Marti del Canigó, les Abords de l'Abbaye Saint Miquel de Cuixa, les Abords du prieuré de Serrabona et les Orgues d'Ile (le site classé du réseau Lachampère, disposant d'une approche différente du fait de son caractère souterrain et quasi inaccessible). Souvent très fréquentés, ces lieux sont confrontés à des conflits d'usages et un déficit de prise en compte de leur valeur paysagère (dont la servitude site classé n'a pas toujours été prise en compte par le passé). Les objectifs sont d'améliorer l'accueil des visiteurs et la qualité des espaces de ces sites, afin de restituer leur dimension paysagère et patrimoniale exceptionnelle. Ainsi, le SMCGS souhaite disposer d'une étude paysagère dressant l'état des lieux et identifiant les principaux enjeux de chacun de ces cinq sites classés, afin de permettre au propriétaire et/ou gestionnaire ainsi qu'aux services de l'Etat garant de la servitude (ABF, Inspecteur des sites), de
----------	---

Objectifs de l'action

Objectifs	- Proposer un diagnostic paysager des abords de l'abbaye de Saint Miquel de Cuixa, - Dégager des enjeux de mise en valeur et de requalification du site, notamment aux abords directs de l'abbaye, - Partager avec les parties prenantes et faire émerger un programme partenarial en faveur de
-----------	---

Description de l'action

Description	Plus particulièrement, sur le site classé des Abords de l'Abbaye Saint Miquel de Cuixa, le SMCGS propose de réaliser un état des lieux permettant d'identifier les caractéristiques, le fonctionnement du site, ses ambiances et ses usages des lieux afin d'identifier les enjeux de requalification et valorisation dans le cadre d'une proposition d'un schéma d'intention pour les abords de l'Abbaye. Ce travail, réalisé en régie par la paysagiste du SMCGS permettra d'installer un groupe de travail réunissant les principales parties prenantes du site et d'ébaucher un programme d'actions de requalification, amélioration ou valorisation paysagère de ce site d'exception. Il s'agit ensuite d'accompagner les parties prenantes dans la mise en œuvre des préconisations identifiées ou dans la concrétisation de leurs projets éventuels.
-------------	---

**Calendrier et budget
prévisionnel**

Calendrier & budget prévisionnel	Années	Nature de l'action	Budget pré.		Temps agent pré.
	2025/2026	Réalisation de l'étude (2025) et mise en place du groupe de travail	F	0 €	20 j
	2027/2028	Accompagnement des projets et suivi de la mise en œuvre des préconisations	F	0 €	10 j
	2029/2030	Accompagnement des projets et suivi de la mise en œuvre des préconisations	F	0 €	10 j
	2031/2032	Accompagnement des projets et suivi de la mise en œuvre des préconisations	F	0 €	10 j

**Localisation,
bénéficiaires,
partenaires, indicateurs
d'évaluation**

Localisation	Site classé des abords de l'abbaye
Bénéficiaires	Gestionnaires du site Visiteurs
Partenaires techniques	SCI Cuixa, association Cuixa Promotion Développement, association culturelle de Cuixa, mairie de Codalet, CC Conflent - Canigó, DREAL, DRAC, service des routes du CD66.
Partenaires Financiers	Département, Etat
Indicateurs d'évaluation	- étude réalisée
Observations	



ACTIONS 2025-2032 SPECIFIQUES AU SECTEUR COSTABONA



PS1/A1.3.1 – Améliorations et mise en valeur des paysages du site classé « massif du Canigó »



A5.1.2 – Approfondissement du schéma d'accueil (secteurs à enjeux)

A5.4.1 – Valorisation des secteurs d'accueil du massif

A5.2.2 – Installation de « portiques d'information et sensibilisation »

A2.1.1 – Suivi & amélioration des connaissances DES sites N2000 « massif DU CANIGÓ »

A2.2.1 – Animation des 3 sites N2000 « massif du Canigó »

A2.3.1 – Animation du PAEC « Canigó-Conques de la Preste »



A6.1.1 – Escapades nature sans voiture

A6.3.1 – Schéma des sentiers (zone cœur)



ACTIONS 2025-2032 SPECIFIQUES AU SECTEUR COSTABONA

A7.1.5 – Amélioration porte de les Conques

A7.2.4 – Rénovation refuge non gardé Porteille de la Rotjà

A7.3.1 – Étude des points d'eau stratégiques

A7.3.2 – Rationalisation des places à feux du massif

A7.4.1 – Enjeux environnementaux des activités de pleine nature



A8.1.1 – Suivi de la fréquentation (notamment zone cœur)

A8.2.1 – Plan de circulation motorisée du site classé

A8.3.1 – Accompagnement des sites avec problématiques de flux

A9.1.3 – Intendance & maintenance des équipements (zone cœur)

A9.2.1 – Animation des comités de secteur

A9.4.1 – Partenariat Catalogne Sud



PARTENARIAT



INFRASTRUCTURE
D'ACCUEIL



PS1/A1.3.1 – Améliorations et mise en valeur des paysages du site classé « massif du Canigó »



Contexte :

Intégration paysagère des mobiliers ou dispositifs d'accueil plus ou moins harmonieux : panneaux, refuges, citernes, table d'orientation, orris, vestiges miniers, table de pique-nique, clôtures, dispositifs d'interprétation, ...)



Objectifs :

Améliorer ou mettre en valeur le paysage du site classé par petites touches successives ou saisies d'opportunités plus ambitieuses



Description :

Retraits d'ouvrages obsolètes, harmonisation/remplacement de mobiliers, petites requalifications, ...



Calendrier et moyens :

- Actions en continue sur l'ensemble de la période 2025–2032 (selon opportunités)



PS1/A1.3.1 – Améliorations et mise en valeur des paysages du site classé « massif du Canigó »



Secteur
Costabona

- retrait du mobilier obsolète en lien avec l'ancienne piste inter-vallée,
- amélioration des abords de la porte de site classé de les Conques et du linéaire routier reliant la Preste au Coll de les Basses via les Forquets (cf. fiche A7.1.5)
- amélioration des abords de la porte de site classé de la Preste,
- amélioration des abords des Estables (panneau, équipement pastoraux, cabane, ...),
- harmonisation du mobilier d'accueil,
- installation des portiques d'information et sensibilisation (cf. A5.5.1)
- aménagement d'une aire d'accueil des randonneurs itinérants aux abords du refuge de Les Conques,
- nettoyage des abords des Cums,
- ...

PS2/A2.1.1 – Suivi et Connaissances DES sites Natura 2000 du massif DU CANIGÓ



Contexte :

Natura 2000 (réseau européen) = préserver les espèces et habitats
Besoin de connaissances pour orienter la gestion.



Objectifs :

Suivre les états de conservation, viser la Liste verte de l'UICN.



Description :

Inventaires réguliers des habitats et espèces
Remplissage de tableaux de bord, valorisation des résultats.



Calendrier et moyens :

Campagnes saisonnières récurrentes / 1,6 ETP



PS2/ A2.2.1 – Animation des sites Natura 2000 du massif du Canigó



Contexte :

SMCGS = animateur Natura 2000. Assure la concertation des acteurs du territoire et la mise en œuvre du document d'objectifs.



Objectifs :

Mettre en œuvre le Document d'objectifs pour préserver la biodiversité :

- suivre les états de conservation des espèces et habitats
- sensibiliser à l'importance de préserver la biodiversité
- accompagner les actions de gestion (MAEC /contrats Natura 2000/AAP)



Description :

Mise en place de suivi, animation et supports de communication, portage MAEC, animation de COPIL et COTECH, accompagnement des porteurs de projets.





PS2/ A2.3.1 – Animation du PAEC « Canigó–Conques de la Preste »

1
PRIORITÉ



Contexte :

Majorité du massif déclaré agricole. Biodiversité lié au pastoralisme.
MAEC permettent de valoriser les bonnes pratiques ou d'améliorer la gestion.



Objectifs :

Préserver la biodiversité,
Contribuer au maintien des pratiques pastorales.



Description :

Portage des projets agro-environnementaux, accompagnement des éleveurs, formations, suivis, bilans.



Calendrier et moyens :

2025–2027 : Animation PAEC (fin des formations, tournées de fin d'estives, avenants, bilans annuels...)

2028 – Renouvellement du PAEC

2029 : Animation PAEC (information des éleveurs, diagnostics des exploitations...)





PATRIMOINES

PS3/ A3.2.3 – Valorisation des cabanes en pierres sèches (zone cœur)

2

PRIORITÉ



Contexte :

Ouvrages dispersés, fragilité des édifices, valeur patrimoniale forte.



Objectifs :

Sécuriser, conserver, expliquer.



Description :

Diagnostic, Consolidations ciblées, balises/infos, valorisation.



Calendrier et moyens :

2025–2032 : au fil de l'eau selon opportunités (cabane du Pla Guillem, orris du Randé, cabane de la coma del Tech, cabane des cums, cabane du Faig, Les Estables, ...)





PS5/ A5.4.1 – Valorisation des secteurs d'accueil du massif

1
PRIORITÉ

Contexte :

Edition d'un support (rando-pratique) de valorisation pour chacun des 7 secteurs du massif

Objectifs :

Doter chaque secteur d'un visuel harmonisé du secteur déclinable sur différents supports

Description :

Conception du fond de carte (illustration), mise en page des supports (graphisme), l'impression de ceux-ci (fabrication) et diffusion du visuel sur différents supports (Rando-pratique, Portiques d'information et sens de table, ...)

Calendrier et moyens :

2025 : Edition RP Carança

2026 : Edition RP Costabona, Sant Guillem, Batera-Pinosa, Cortalets, Marialles, Rotjà-Mantet

2027 - ... : Mise à jour et déclinaison –



PS5/ A5.2.2 – Installation de « portiques d'information et sensibilisation »



Contexte :

Définition d'une charte du mobilier d'accueil (2022) avec une quarantaine de références (pupitres d'interprétation, bancs, plots de mise en défens, ...) dont les pôles d'accueil (réf. A-02a) sont la pierre angulaire de la stratégie de rabattement des flux vers un réseau de polarités



Objectifs :

Mailler le territoire de portiques d'information et sensibilisation



Description :

Mise en place d'une centaine de polarités identifiées



Calendrier et moyens :

2025 : 15 pôles

2026 – 2030 : poursuite de la mise en œuvre (env. 15 pôles par an)





ÉCO-MOBILITÉ

PS6/ A6.1.1 – Escapades nature sans voiture

1

PRIORITÉ



Contexte :

2016 : mise en place par le RGSF des «Escapades nature sans voiture»,

2025 : Obtention de l'Appel à projets de la Région Occitanie pour la mise en place d'une collection de courts séjours décarbonés de découverte des secteur d'accueil du territoire.



Objectifs :

Structurer une méthodologie commune et duplicable pour bâtir de courts séjours éco-touristiques et décliner une offre d'Escapades nature sans voiture



Description :

Diagnostic mobilités, méthode de co-conception, mise en place d'une collection d'escapades, comm



Calendrier et moyens :

2025 – 2026 : AAP Région + formation-développement

2026 - ... : valorisation / animation / enrichissement de la collection

PS6/ A6.3.1 – Schéma des sentiers (zone cœur)



Contexte :

2023 : Phase préalable (ambition)

2024 : phase pré-opérationnelle (diagnostic de 2000 km)

2025 : montage opération zone cœur (495 km)



Objectifs :

Formaliser et officialiser le rôle du SMCGRS en tant que gestionnaire du réseau local et mise en œuvre opérationnelle du schéma directeur des sentiers à l'échelle de la zone cœur



Description :

Réalisation des travaux d'aménagements en zone cœur (balisage/débalisage selon normes fédérales, pose de mobilier signalétique, aménagements de confort et sécurité tels que des passerelles, portails pastoraux, débroussaillage, assise des sentiers)



Calendrier et moyens :

2025 : bouclage administratif et financier

2026 – 2027 : (travaux) puis gestion pérenne.



PS5/A5.1.2 – Approfondissement du schéma d'accueil (secteurs à enjeux)



Contexte :

Schéma d'accueil du public du massif du Canigó réalisé entre 2009 et 2022
Besoins d'approfondissements sur Secteur Costabona – Sous-secteur Canidell, Sant Guillem et Carança.



Objectifs :

Définir la stratégie d'accueil des sous-secteurs concernés .



Description :

Démarche de concertation et définition de la stratégie d'accueil pour chaque secteur



Calendrier et moyens :

2025–2026 : Secteur Sant Guillem

2027 – 2028 : Secteur Carança et Canidell





PS5/A5.1.2 – Approfondissement du schéma d'accueil (secteurs à enjeux)



Secteur Costabona - sous-secteur Canidell et Coll Ares : le sous-secteur Canidell est confrontés à de nombreux enjeux : entrée stratégique du Grand Site depuis l'Espagne (Coll d'Ares), forte fréquentation et accueil peu qualitatif côté français (aménagements vétustes, signalétique hétérogène, stationnement anarchique), cohabitation parfois complexe des usages (randonneurs, usagers locaux, circulation, agriculture) et déséquilibre transfrontalier marqué avec la partie espagnole mieux aménagée. Afin de disposer d'une approche plus fine, le SMCGS propose de conduire une démarche spécifique sur ce sous-secteur afin de :

- dresser un état des lieux détaillé du sous-secteur Canidell / Coll d'Ares (accueil, paysage, usages, flux).
- affiner la stratégie d'accueil concertée de ce sous-secteur,
- définir un programme d'actions partenarial associant la commune, le Département, la CCHV, le CAUE et le SMCGS.



INFRASTRUCTURE
D'ACCUEIL

PS7/ A7.1.5 – Amélioration porte de les Conques

2

PRIORITÉ



Contexte :

Principal accès au secteur Costabona

Diversité des services : refuge gardé, point info de la réserve naturelle, départ de randonnée, sentiers d'interprétation, aire d'accueil,...),

Qualité des infrastructures et intégration paysagère perfectible



Objectifs :

Définir un programme d'actions partenarial pour l'amélioration des conditions d'accueil de la porte de site classé.



Description :

Sur un périmètre d'étude élargi (linéaires La Preste – les Conques – Col des Basses) : état des lieux paysager et note d'enjeu du site puis définition du programme d'actions partenariale pour l'amélioration des conditions d'accueil de la porte de site classé, (»repositionnement » du secteur sur les publics « empêchés », valorisation ciel nocturne)



Calendrier et moyens :


2029 : diagnostic et note enjeu

2030 - ... : mise en œuvre




PS7/ A7.2.4 – Rénovation refuge non gardé Porteille de la Rotja

 **Contexte :**
Refuge situé dans un endroit stratégique en termes de sécurité
Mais très vétuste et dégradé

 **Objectifs :**
Étudier la faisabilité du projet et préparer l'ensemble des autorisations
(site classé, urbanisme, réserve naturelle, financement, ...)
et définir le projet de rénovation du refuge non gardé. .

 **Description :**
Tout mettre en œuvre pour rendre possible une rénovation totale du refuge d'ici la fin du label 2025-2032 : définition d'un programme et d'une étude de faisabilité afin qu'un véritable projet architectural et paysager sur la base duquel les démarches d'autorisations et de demande de financement pourront être entreprises puis les travaux

 **Calendrier et moyens :**
2025 - 2026 : préparation / 2027 - 2028 : Programme + MOE / 2029 - ... : travaux





INFRASTRUCTURE
D'ACCUEIL

PS7/ A7.3.1 – Étude des points d'eau stratégiques

2

PRIORITÉ



Contexte :

Tension croissante sur la ressource en eau

Points d'eau = rôle stratégique à la croisée des usages : randonneurs, pastoralisme, habitats naturels, ...



Objectifs :

Mieux connaître et caractériser les principaux points d'eau du massif, formuler des préconisations d'aménagement (partage de la ressource, intégration paysagère...)



Description :

Étude approfondie sur une vingtaine de points d'eau situés le long des principaux itinéraires : état de la ressource, qualité de l'eau, usages, état des aménagements, intégration paysagère et sensibilité écologique

Attention particulière au captage du refuge de Marialles (révision du périmètre pour réduire son emprise)

Apposition sur chacun des points d'eau, d'un animal emblématique du massif sur les points d'eau



Calendrier et moyens :

20267 : Etude

2028 - ... : actions

PS7/ A7.4.1 – Enjeux environnementaux des activités de pleine nature



Contexte :

Activités traditionnelles (rando, trail, vélo, grimpe, canyon + nouvelles pratiques (parapente, highline, slackline ou wingsuit, ...) et tendance VAE, drones, pratiques connectées, réseaux sociaux ou chien de compagnie + évènementiel



Objectifs :

Poursuivre l'accompagnement des organisateurs ou porteurs de projets, accentuer le porté à connaissance de la sensibilité et de la réglementation du site et se coordonner pour faire amplifier certains messages de sensibilisation,



Description :

Edition de cartographies d'évitement des zones sensibles, sensibilisation des pratiquants, équipiers ou organisateurs, convergence de certains messages de sensibilisation voir étude d'opportunité quant à l'évolution de certaines réglementations,



Calendrier et moyens :

2025–2032 : veille, accompagnement et déploiement d'expérimentation au fil de l'eau



PS8/A8.1.1 – Suivi de la fréquentation (notamment zone cœur)

1
PRIORITÉ



Contexte :

Depuis 2015 : renforcement du maillage en compteur de flux

2024 : étude hybridation données (FVT, compteurs, outdoorvision) zone cœur



Objectifs :

Quantifier, qualifier et suivre la fréquentation à l'échelle du secteur et des sites à enjeux



Description :

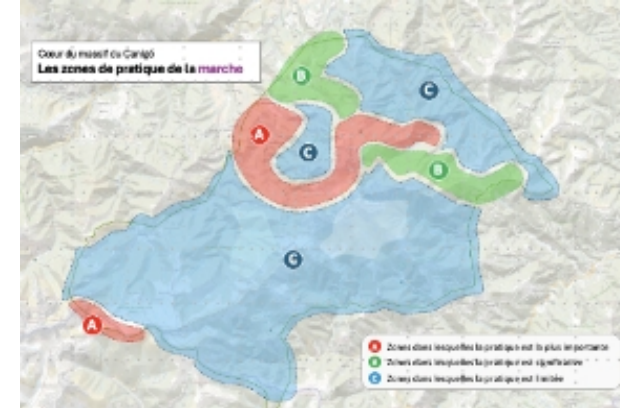
Poursuite de la collecte et l'analyse de données en zone cœur de manière annuelle (analyse simple) et quadriennale, poursuite travaux de thèse en cours, maintien et renouvellement du parc de compteurs, poursuite de l'acquisition de données de téléphonie mobile et des pratiques connectées à l'échelle de la zone cœur, suivi annuel des nuitées dans les refuges gardés du massif et mise à disposition de compteurs mobiles auprès des communes ou gestionnaires pour objectiver la fréquentation de certains sites à enjeux du GSF.



Calendrier et moyens :

2024 : étude de référence (année 0)

2025 - 2032 : suivi annuel + bilan quadriennal





PS8/ A8.2.1 – Plan de circulation motorisée du site classé

1
PRIORITÉ



Contexte :

Depuis 2013, coordination du plan de circulation motorisée du massif Pistes (Marialles, Balaig, Llec, Roques Blanques, Sant Guillem)



Objectifs :

Garantir la bonne application du plan de circulation motorisée en vigueur
Améliorer la lisibilité du dispositif auprès des usagers et acteurs



Description :

Cartographie des emplacements autorisés pour les ayants droit des pistes concernées
Evaluation de l'expérimentation Randé (piste de Marialles) en vue de sa pérennisation ou adaptation
Adaptation du plan de circulation au risque incendie
Retrait de mobilier obsolète ou harmonisation du mobilier



Calendrier et moyens :

2025–2026 : expérimentation Randé (piste de Marialles)
2027 - ... : Coordination et actions ponctuelles



PS8/ A8.3.1 – Accompagnement des sites avec problématiques de flux



Contexte :

Pics de saisonnalités, vulnérabilité de certains sites (promotion numérique, îlots de fraîcheurs, ...)



Objectifs :

Structurer un dispositif partenarial d'observation et de gestion des flux
Outiller et accompagner les collectivités et gestionnaires de sites
Anticiper et atténuer les pics de fréquentation saisonniers ou liés à l'attractivité numérique



Description :

Poursuite de l'accompagnement des sites de baignade (ex : Salt Gros, Montdony, Estoher, Taurinya, ...),
Appui des principales polarités touristiques (ex : Villefranche-de-Conflent, Eus, Orgues d'Ille, ...)
Accompagnement des sites sensibles aux effets des réseaux sociaux (ex : Notre-Dame de Vie, ...)
Veille et suivi de la fréquentation sur la crête frontière, zone à enjeu très fort (lien projet Vallter2000)



Calendrier et moyens :

2025 : expérimentation site de baignade
2026 – 2032 : accompagnement / déploiements ciblés.



PS9/ A9.1.3 – Intendance & maintenance des équipements (zone cœur)



Contexte :

Dispositif estival soutenu par le Département en faveur de l'entretien des sentiers et de certains équipements d'accueil : suivi des captages d'eau, remise en état des refuges non gardés, entretien des portes d'entrée du site classé, installation de signalétique mission de salubrité, suivi et la surveillance

Equipe de 2 personnes durant 6 mois



Objectifs :

Assurer un niveau d'entretien constant et visible.

Monter en puissance (en lien avec la gestion des sentiers de la zone cœur)



Description :

Brigade, tournées, réparations, petites améliorations.



Calendrier et moyens :

2025–2027 : montée en charge (étude calibrage, achat équipement, ...)

2028 - 2032 : au fil de l'eau



PS9/ A9.1.3 – Intendance & maintenance des équipements (zone cœur)

Secteur
Costabona

- signalétique directionnelle routière d'accès au refuge de Les Conques,
- pose et entretien du mobilier d'accueil et d'interprétation du secteur en concertation avec les acteurs locaux (portique info, table orientation, pupitre),
- entretien courant et embellissement ponctuel de la porte de site classé de la Preste et de Les Conques (débroussaillage, entretien des mobiliers...),
- entretien courant, à compter de 2027, du linéaire de sentier du secteur identifié dans le RLSI (hors GR/GRP/GRT),
- « bichonnage » ponctuel des refuges non gardé des Cums, de Boucaccers et de la Portaille de la Rotjà ainsi que des abords du refuge de les Conques et du sommet du Costabona,
- surveillance et veille continue de l'état général de l'infrastructure d'accueil du secteur (sentiers, refuges non gardés, panneaux d'interprétation, cortal, orri, place à feux, point d'eau, ...) en vue de faire remonter aux acteurs qui en ont la charge les besoins d'interventions éventuels
- suivi des compteurs du secteur dont il a la charge.



PARTENARIAT

PS9/ Ag.2.1 – Animation des comités de secteur

1

PRIORITÉ



Contexte :

Installation des comités de secteur rassemblant les principales Parties prenantes de chaque secteur



Objectifs :

Partager les actualités et problématiques spécifiques à chaque secteur
Discuter, piloter et suivre les projets



Description :

1–2 réunions/secteur/an
Désignation de référents de secteurs (siégeant au bureau syndical)



Calendrier et moyens :

2025–2032 : au fil de l'eau





PARTENARIAT

PS9/ A9.4.1 – Partenariat Catalogne Sud

2

PRIORITÉ



Contexte :

Près de 60 km de frontière commune

Enjeux transfrontaliers communs et partenariats existants à conforter



Objectifs :

Renforcer les coopérations transfrontalières autour du Canigó avec les structures de Catalogne Sud.



Description :

- renforcer le partenariat avec le Parc Ter i Freser autour de la fréquentation et de préservation des EN
- inscrire le travail partenarial avec Rutes del Romanic pour la valorisation du Cami Oliba dans la durée,
- pérenniser le partenariat mis en place pour la Volta del Costabona,
- amorcer des partenariats institutionnels avec Camprodon, Setcases, Espinavell, Maçanet Beget, ... ou encore avec les observatoires astronomiques d'Albanya et de la Pedraforca,
- Et toutes autres opportunités avec des acteurs situés sur le linéaire frontalier du SMCGS (Itinerania, Consorci des vies verdes, Espace catalan transfrontalier, ...).

31

Calendrier et moyens :

2025–2032 : au fil de l'eau

Éléments de discussion

- Cabane Coma del Tech nécessiterait un chantier de nettoyage. Pourrait être fait avec la FDC.
- Cabane de la mort de l'escola (portail Rotja) : Il y a des travaux à y faire pour que la neige n'y rentre pas l'hiver (joints à la chaux)
- Cabane pastorale de la tour de Mir (en béton) nécessiterait un gros chantier de nettoyage (peinture notamment).
- Dans le cadre du schéma des sentiers, toute la signalétique a été remise à plat. Le balisage sera à la charge du SMCGS qui rebouclera avec l'ONF pour avoir les consignes nécessaires. Sur Prats, ce qui a été sorti du schéma des sentiers a été débalisé cet été par la RNN avec des stagiaires.
- Le schéma d'accueil du public est à compléter sur canideil.

2027 : le SMCGS pourra travailler sur la cabane en métal et les toilettes aux Conques, les forquets, la signalétique.

- 2029 : le diagnostic et la note d'enjeux pourront être fait pour le refuge de la mort de l'escola (Poctefa Transmontanya).
- Si un héliportage était réalisé dans le cadre de la rénovation du refuge de la mort de l'escola, cela pourrait être l'occasion d'enlever la sculpture aux sources du Tech et de la remplacer par une plaque commémorative (dans le cadre de la suppression des infrastructures obsolètes du GSF).
- Le Poctefa transmuntanya sera aussi l'occasion de faire une étude des points d'eau pour avoir une idée de l'état de la ressource. Chaque fontaine remise en état pourrait avoir son animal totem.
- Col d'Are : Il est regrettable que le propriétaire refuse de vendre. Un projet d'intérêt général avec expropriation pourrait permettre de prendre la main pour mettre en place quelque chose (porte d'entrée...).

GRAND SITE DE FRANCE

« Massif et balcons du Canigó »

PROCHAIN RDV : Juin 2026



MERCI DE VOTRE ATTENTION

Vos référents de secteurs :

Florian CHARDON – Directeur

Flora DESRIAUX – Cheffe de projet «Natura 2000 »

04 68 96 45 86 - contact@canigo-grandsite.fr



Syndicat mixte Canigó Grand Site

