

GRAND SITE DE FRANCE

« Massif et balcons du Canigó »

Comité de secteur

« BALCONS SUD »

LAMANERE / 7.11.2025

Syndicat Mixte Canigó Grand Site



Massif et balcons
du Canigó

LISTE DES PARTICIPANTS

Guillem Banyuls	AA Touristique Amélie País Català
Martine Beck	Conseillère municipale - Coustouges
Gérard Cuvilliez	Adjoint - Lamanère
Marcel Coll	Conseiller -Saint Laurent de Cerdans
Gisèle Juanole	Mairie - Lamanère
Marie Fousse Vila	Auberge de la sort – Saint Laurent
Eve Roig	Conseillère – Serralongue
Jacqueline Pujol	Lamanère
Jacky Pujol	Lamanère
Marc Renart	Lamanère
Alain Gensane	Animation territoriale SMCGS

GRAND SITE DE FRANCE « Massif et balcons du Canigó »

INTRODUCTION

Syndicat Mixte Canigó Grand Site



Communes
membres



Massif et balcons
du Canigó

ORDRE DU JOUR

#1 : Partage des actualités du secteur :

- Tour de table libre des actus des acteurs
- Actus du SMCGRS concernant le secteur,

#2 : Consolidation de la feuille de route des projets 2025-2032 prioritaires du secteur :

- Partage et échanges sur les propositions d'orientations spécifiques au secteur

#3 : Questions diverses éventuelles

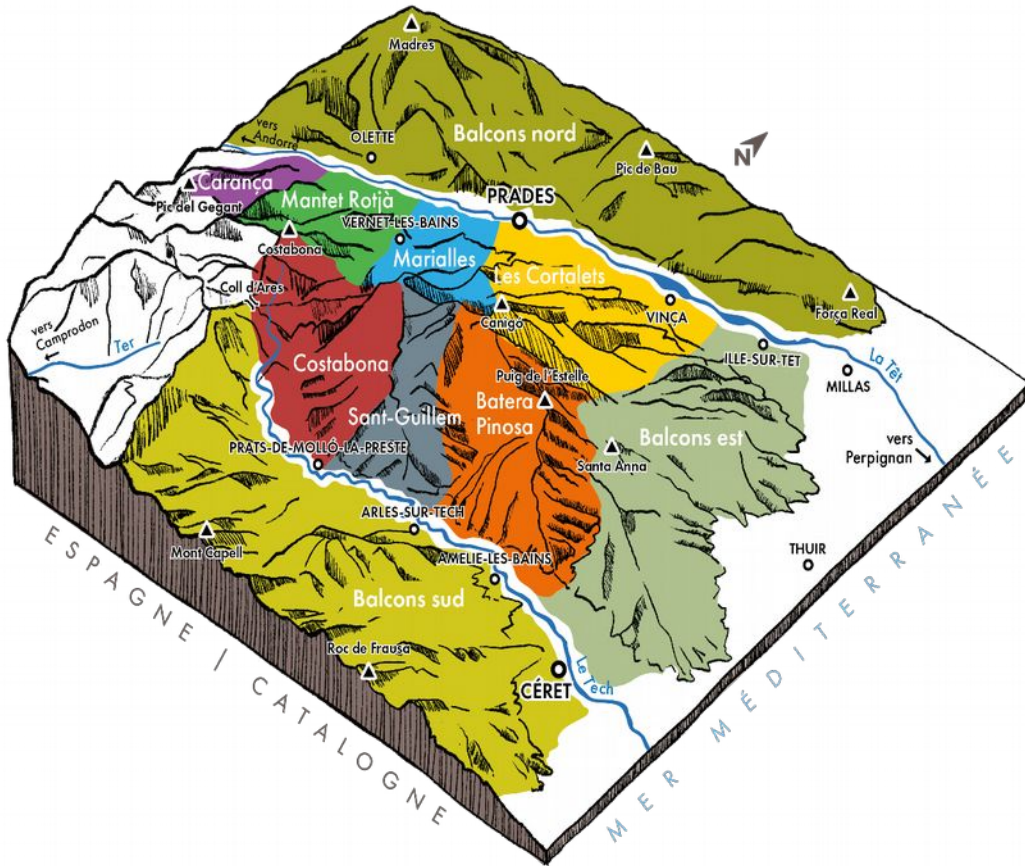
Syndicat Mixte Canigó Grand Site



SOUTIEN AUX ELEVEURS DU MASSIF FACE A LA CRISE SANITAIRE



LES COMITÉS DE SECTEUR



MASSIF : 7 SECTEURS D'ACCUEIL
BALCONS : 3 SECTEURS NORD, SUD, EST


Rôle :

- Partager les actualités du secteur,
- Discuter des problématiques et enjeux du secteur,
- Planifier, co-piloter et suivre la mise en œuvre des projets du Grand Site de France

Composition :

- Élu·es locaux concernés par le secteur,
- Technicien·nes des structures partenaires,
- Partenaires institutionnels
- Représentants socio-professionnels
- Représentants associatifs,
- ...

RÉVISION DES STATUTS DU SMC GS

- Calendrier :
 - Présentation le 21.11 en comité syndical
 - Vote le 06.01 en en comité syndical
 - Principaux changements proposés :
 - Clarification de l'objet statutaire (notamment sur la gestion des sentiers en zone cœur)
 - Officialisation des comités de secteur, instauration de référents de secteur siégeant au bureau syndical
 - Reconnaissance du vote en comité ou bureau syndical de manière dématérialisée
 - Changement du calcul de cotisation : passage de la population INSEE à population DGF + cotisation additionnelle au % de la dotation aménités rurales perçue à l'année n-1
- 

ZOOM SUR LES AMENITES RURALES PERCUES EN 2025

Critères d'éligibilité 2025 :

- être une commune rurale (au sens INSEE ou de moins de 10 000 habitants en Outre-Mer) et être concerné par une (ou plusieurs) Aires Protégées, dont GSF, Projets GSF et sites classés),
- l'Aire Protégée concernée doit être d'au moins de 350 ha ou couvrir un minimum de 80% de la surface de la commune,

Le calcul de la dotation par commune est complexe et ne permet pas d'anticiper son montant :

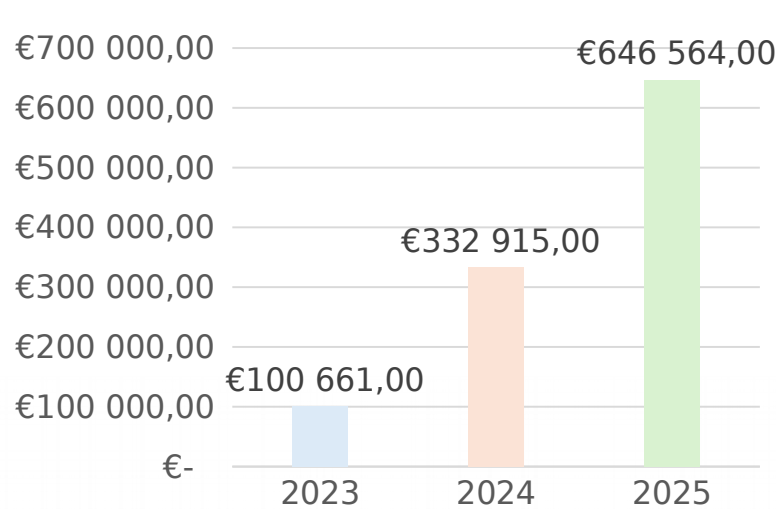
- il est effectué pour 1/3 selon un critère de population et 2/3 selon un critère de surface de l'Aire Protégée, avec un plancher de 3 000 euros et un plafond de 100 000 euros,
- une bonification est prévue pour les sites Natura 2000 (x1,5) et les sites en Protection forte (x2) ou à proximité d'une Aire Marine Protégée (+10%),
- en cas de superposition d'Aires Protégées et à surface d'Aire Protégée identique, le montant attribué est non cumulatif.

2025 : intégration des sites classés et Grands Sites de France dans la catégorie des aires protégées ouvrant droit au calcul de la dotation

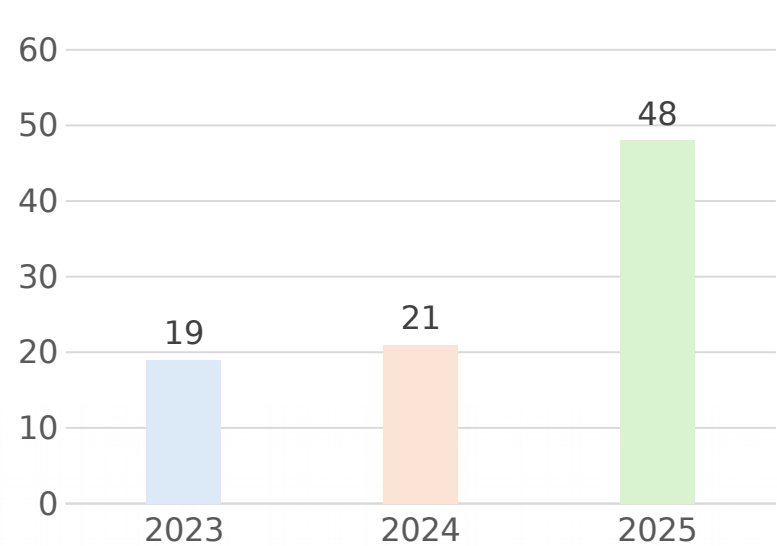
ZOOM SUR LES AMENITES RURALES PERCUES EN 2025

		2023		2024		2025	
		Nb de communes bénéficiaires	Montant perçu	Nb de communes bénéficiaires	Montant perçu	Nb de communes bénéficiaires	Montant perçu
Pyrénées Orientales		101	776 438 €	108	1 617 170 €	135	2 035 268 €
Communes du GSF		19	100 661 €	21	332 915 €	48	646 564 €

Evolution du montant de dotation à l'échelle du GSF



Evolution du nombre de communes bénéficiaires



ZOOM SUR LES AMENITES RURALES PERCUES EN 2025

AMÉLIE LES BAINS	
ARBOUSSOLS	6 980,00 €
ARLES SUR TECH	
BAILLESTAVY	8 788,00 €
BÉLESTA	10 309,00 €
BOULE D'AMONT	11 202,00 €
BOULETERNERE	7 471,00 €
CALMEILLES	
CAMPOME	3 048,00 €
CAMPOUSSY	8 293,00 €
CASEFABRE	
CASTEIL	19 505,00 €
CATLLAR	
CLARA-VILLERACH	4 972,00 €
CODALET	
CORBERE	
CORBERE LES CABANES	
CORSAVY	23 072,00 €
COUSTOUGES	8 247,00 €
ESCARO	8 554,00 €
ESPIRA DE CONFLENT	3 501,00 €
ESTOHER	14 511,00 €
EUS	10 614,00 €
FILLOLS	5 144,00 €

FINESTRET	4 642,00 €
FUILLA	6 892,00 €
GLORIANES	8 840,00 €
ILLE SUR TET	
LA BASTIDE	7 573,00 €
LAMANERE	11 443,00 €
LE TECH	13 090,00 €
LOS MASOS	5 088,00 €
MANTET	29 825,00 €
MARQUIXANES	3 825,00 €
MILLAS	
MOLITG LES BAINS	7 421,00 €
MONTALBA LE CHÂTEAU	
MONTBOLO	10 796,00 €
MONTFERRER	11 116,00 €
MOSSET	43 296,00 €
NÉFIACH	
NYER	32 090,00 €
OMS	
PRADES	
PRATS DE MOLLO-LA PRESTE	90 169,00 €
PRUNET ET BELPUIG	10 355,00 €
PY	46 445,00 €

REYNES	16 306,00 €
RODES	11 551,00 €
SAHORRE	8 459,00 €
SAINT FELIU D'AMONT	
SAINT LAURENT DE CERDANS	24 292,00 €
SAINT MARSAL	7 644,00 €
SERRALONGUE	11 741,00 €
TAILLET	
TARERACH	3 986,00 €
TAULIS	3 163,00 €
TAURINYA	8 949,00 €
THUES ENTRE VALLS	11 836,00 €
VALMANYA	13 270,00 €
VERNET LES BAINS	13 443,00 €
VILLEFRANCHE DE CONFLENT	6 179,00 €
VINCA	9 396,00 €

TOTAL	647 332,00 €
--------------	---------------------

GRAND SITE DE FRANCE « Massif et balcons du Canigó »

ACTUALITÉS

Syndicat Mixte Canigó Grand Site



Massif et balcons
du Canigó

PARTAGE DES ACTUALITÉS DU SECTEUR

Tour de table libre des participants sur leurs actualités ou projets éventuels en résonnance avec le secteur



PARTAGE DES ACTUALITÉS DU SECTEUR

LAMANERE : Madame le maire nous accueille chaleureusement dans la commune située le plus au sud de la France.

Elle nous présente le projet de la Casa Del Plaçot. Certains présents avaient eu la chance de faire une visite du chantier de ce lieu qui va compléter l'offre des gîtes communaux actuels et qui comprendra : un extérieur au rez de chaussée en bordure de rivière avec terrasse et barbecue, un accès extérieur depuis la zone de stationnement, une réception avec une salle hors sac, 8 chambres doubles avec salles de bains, une salle prestige au troisième étage avec accès sur large terrasse panoramique extérieure. Il deviendra un lieu de ressourcement capable d'accueillir des visiteurs soucieux de gare leur voiture et de randonner sur plusieurs jours afin de découvrir les patrimoines et paysages locaux. Il pourra également accueillir tout autres types de groupes pour des stages ou des manifestations ponctuelles. Un ascenseur dessert tous les niveaux et facilite l'accessibilité. Les travaux devraient se terminer pour fin 2026.

Monsieur l'adjoint souhaiterait connaître le périmètre couvert par le dispositif de protection Natura 2000 : cette carte le détaille par un surlignage orange des zones concernées.

Flyer : le village considère l'élaboration d'un flyer à destination des visiteurs : l'agence d'attractivité d'Amélie se propose en relecture et après validation pour diffusion au format papier et numérique. SMCGS peut valider l'utilisation des logos



PARTAGE DES ACTUALITÉS DU SECTEUR

SERRALONGUE

La nuit des étoiles en collaboration avec le club d'astronomie du Soler rencontra un vif succès pour la troisième année consécutive. La terrasse du futur gîte de Lamanère pourrait également se prêter à l'observation du ciel étoilé.

La commune souhaiterait se voir reliée matériellement au Grand Site de France :

quel support pourrait compléter les cartes Balcons Sud en étant accessibles en continu pour les visiteurs : un QR code à scanner sur un panneau? un portique d'accueil GSF dédié ?

Portiques d'accueil:

Il est rappelé qu'actuellement leur déploiement est facilité :

- dans le cadre de la mise en œuvre du schéma directeur des sentiers grâce aux financements obtenus pour la zone cœur
- le long des itinéraires vélo de la Vallée de la Têt grâce aux financements accompagnant l'obtention de la labélisation cyclo sport et
- l'inclusion dans la route des cols

AUBERGE DE LA SAUR

Randonnées pédestre:

Le chemin de la retirada ne semble pas relier Saint Laurent de Cerdans à la frontière

Promenades équestres:

L'auberge accueille des randonneurs à cheval qui seraient d'accord pour partager les traces de leurs itinéraires.

Cela pourrait aider la communauté de communes à proposer une liste d'itinéraires compatibles pour les randonneurs équestres.

Renouvellement de la carte balcons sud:

- Reconsidérer l'élimination de la ligne pointillée représentant la frontière et la remplacer par une coloration verte distincte : du vert clair pour la Catalogne du sud et un Vert Foncé pour la Catalogne du nord ;
- Considérer de localiser et valoriser les terres rouges (empilement de roches du mur des géants à Lamanère : sur une parcelle privée, mais visible depuis le chemin de randonnée – rocher particulier sur site de Cabrenç)

REFONTE DES SUPPORTS DE COMMUNICATION DU GRAND SITE

Nouvelle charte graphique



Ex. support « grand public »



Ex. support « institutionnels »

REFONTE DES SUPPORTS DE COMMUNICATION DU GRAND SITE

Carte du Grand Site de France

en cours

7 secteurs Massif

- Costabona - 2026
- Sant Guillem - 2026
- Batera-Pinosa - 2026
- Cortalets - 2026
- Marialles - 2026
- Rotjà-Mantet - 2026
- Carança - 2025



3 secteurs Balcons

- Balcons nord - 2026
- Balcons sud - 2026
- Balcons est - 2026



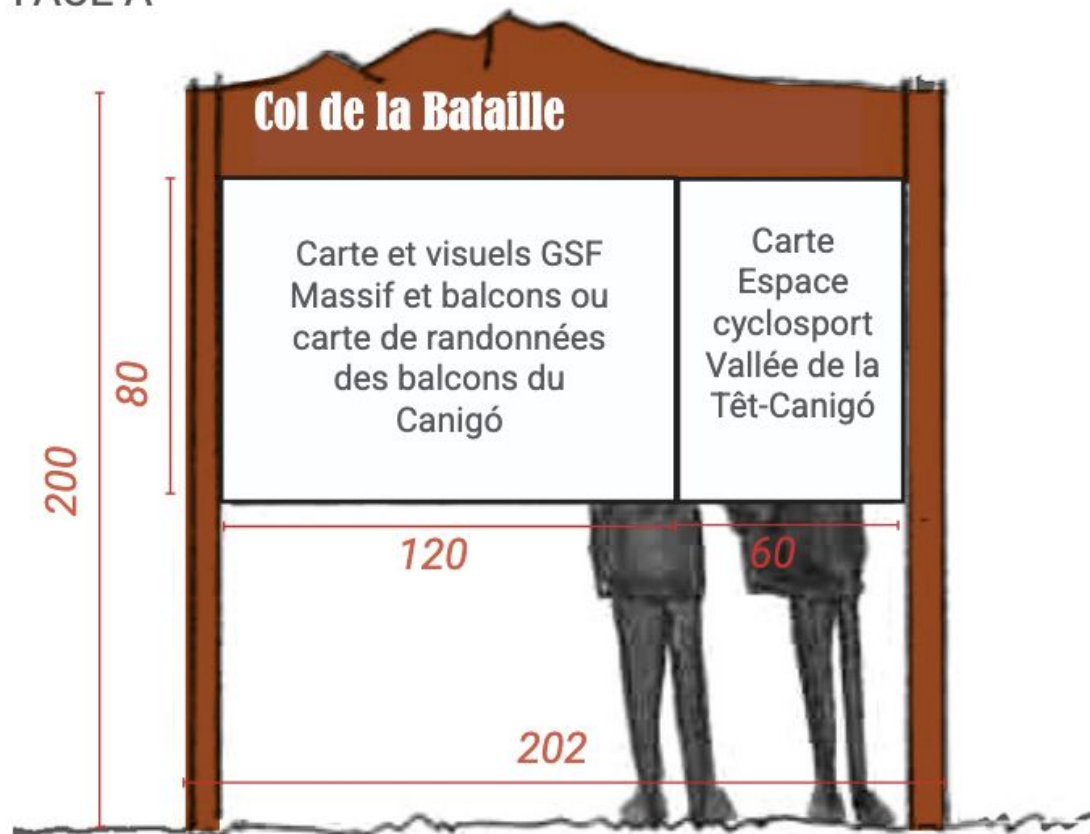
Accès au massif – 2025

Espace cyclo-sport - 2025




PORTIQUES PÔLES D'ACCUEIL

FACE A



FACE B



CONSTRUCTION OFFRE COURTS SÉJOURS DÉCARBONÉS

Formation-développement
6 journées de travail collectifs
entre septembre et février
avec l'Agence des Pyrénées grâce au
soutien de la Région Occitanie



OBJECTIFS

- Produire une méthodologie duplicable, testée à l'échelle du Grand Site mais adaptable à d'autres territoires pyrénéens,
- Faire émerger deux offres pilotes, opérationnelles, pour illustrer cette méthode.

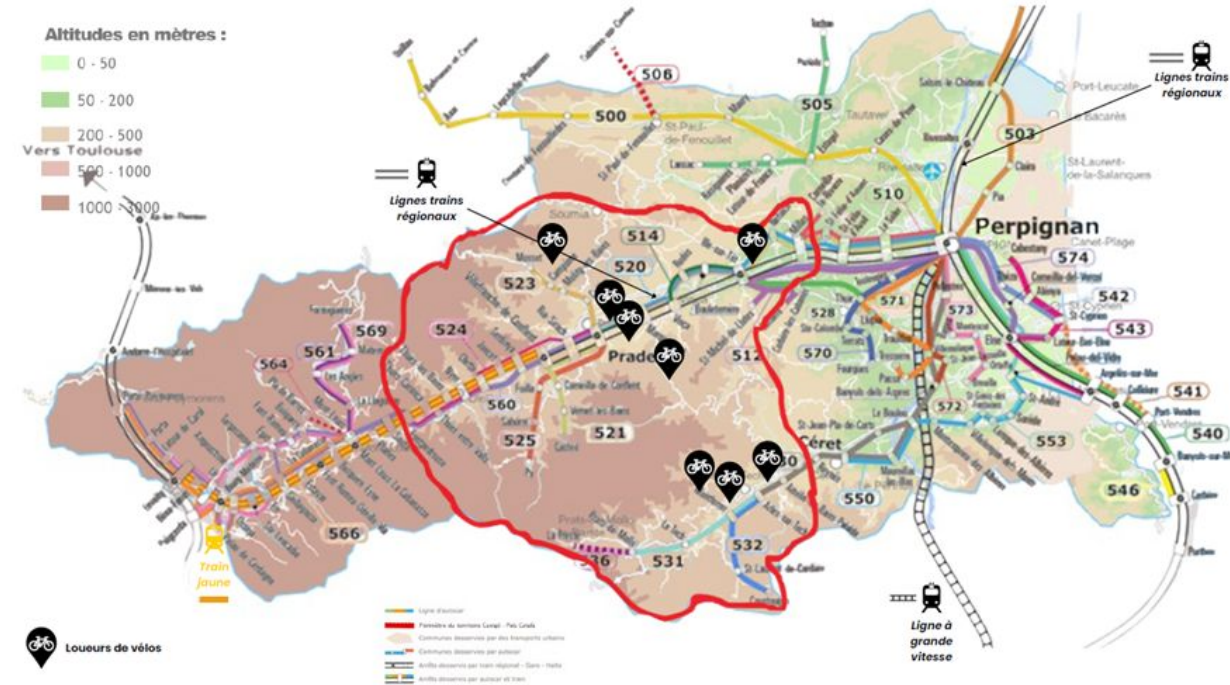


CONSTRUCTION OFFRE COURTS SÉJOURS DÉCARBONÉS

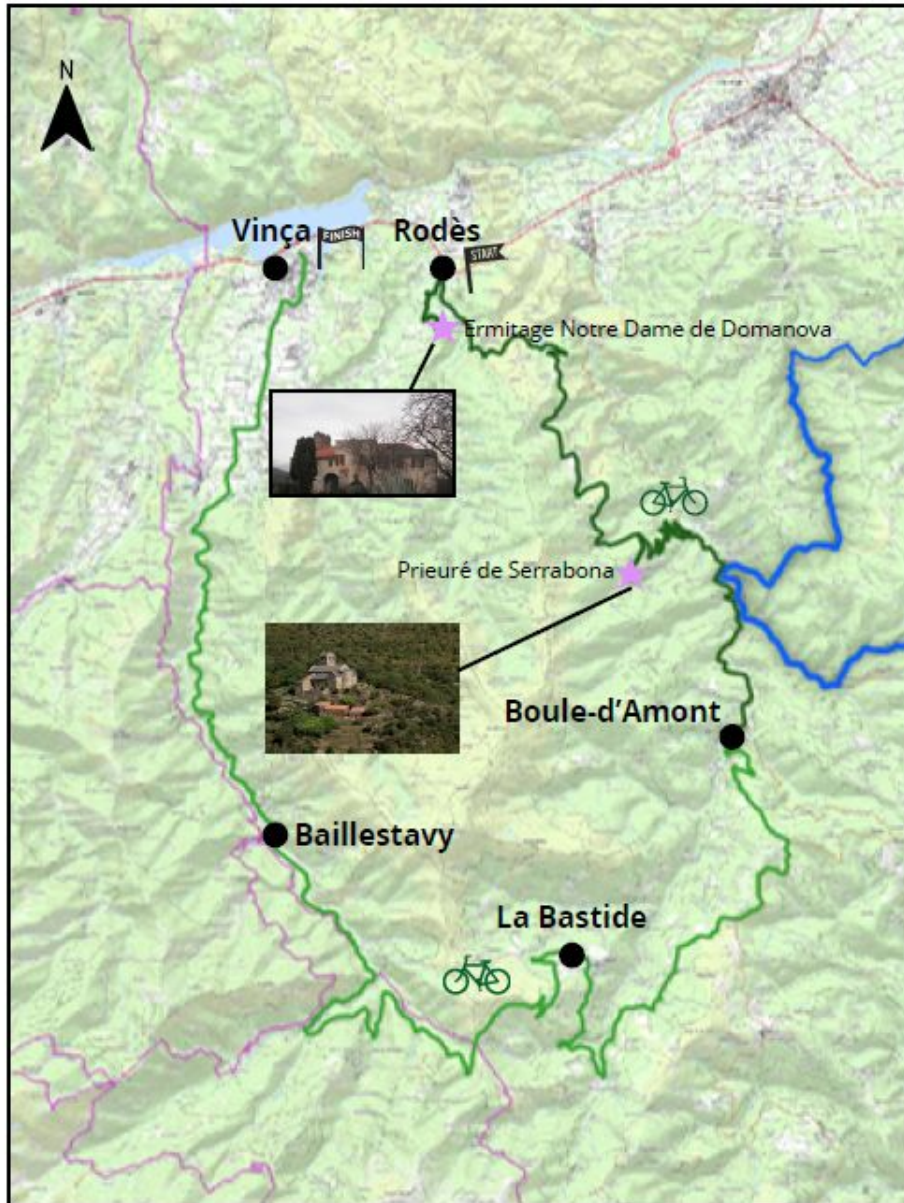
LA DEMARCHE

- Diagnostic initial en matière de mobilité et d'accès
- Définition collective d'un séjour décarbonné
- Construction d'une grille de critères partagés
- Propositions des séjours
- Mise en récit immersive en cohérence avec valeur Grand Site de France



Transports collectifs, loueurs de vélos - Théo ORTIN - septembre 2025



CONSTRUCTION OFFRE COURTS SÉJOURS DÉCARBONÉS



Déroutement Escapade

- Durée de l'escapade : 2 jours
- Période idéale : toutes saisons
- Distance parcourue : 55,8 km
- Dénivelé D+1230m et D- 1200m
- Déplacement en  

Description de l'escapade :

Jour 1: (2h30 - 15,8km) D+ 360m et D- 170m

- Arrivée en bus à Rodès.
- Départ à vélo jusqu'à l'Ermitage Notre-Dame de Domanova,
- puis poursuite vers le Prieuré de Serrabona
- Boule d'Amont. Nuit au gîte.

Jour 2: (3h - 40 km) D+ 870m et D- 1030m

Continuation de la randonnée à vélo en passant par La Bastide et Baillestavy, puis descente jusqu'à Vinça. Reprise du bus pour le retour à Perpignan.

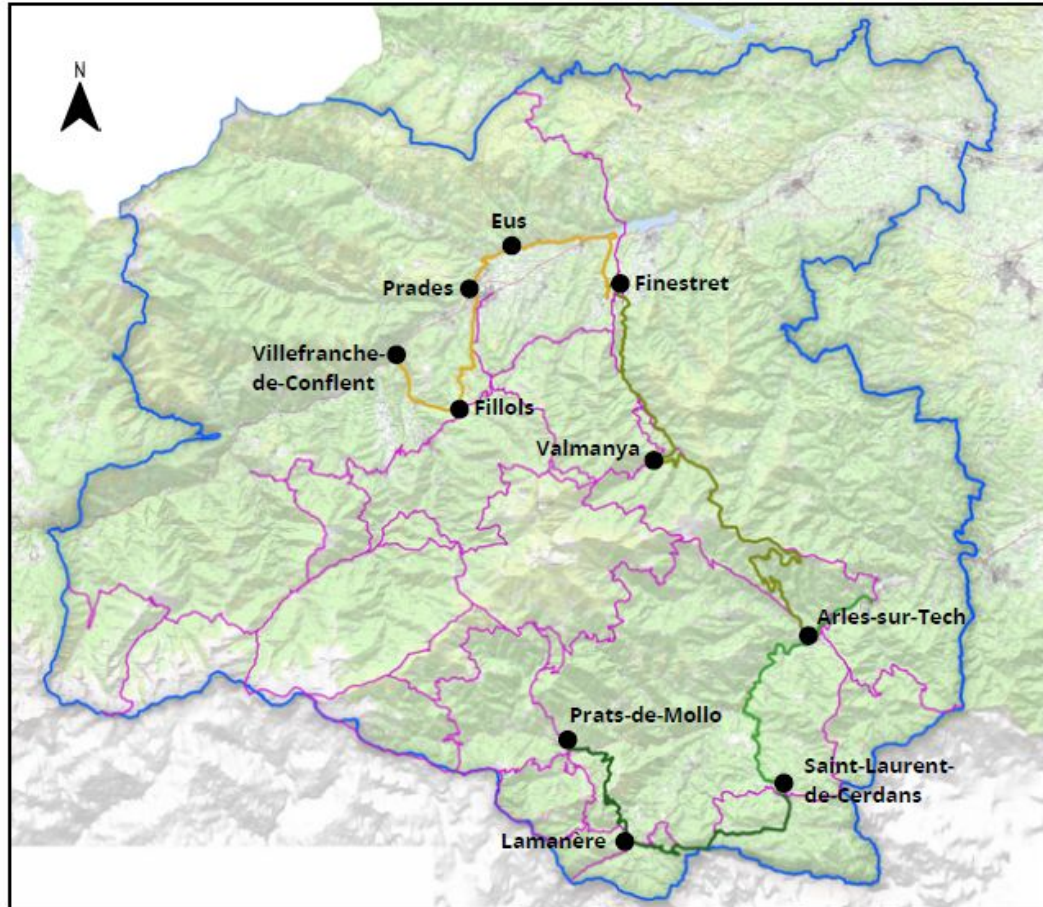
Prix séjour :
150€/personne

- Transports : 2€ A/R
- Hébergement Gîte Boule d'amont = 58€/nuit
- location VAE 2 jours : 85€ livraison comprise
- Activités : Prieuré de Serrabone = 5€
- Total = 150€/personne



- Gîte Boule d'amont : <https://www.gites.fr/s/Boule~d'Amont--France?includeGroupIds=64352733&fromCategory=GENERAL>
- Contact Lace E-bike : [07 81 96 58 91](tel:0781965891)

CONSTRUCTION OFFRE COURTS SÉJOURS DÉCARBONÉS

10. Escapade VTT des deux vallées



Déroulement Escapade

- Durée de l'escapade : 3 jours
- Période idéale : Mars à Septembre
- Distance parcourue : 113 km
- Dénivelé D+3020m et D- 3300m
- Déplacement en  

Jour 1: (47 km – 4h10) D+1130m et D- 1610m

- Arrivée en bus à Prats-de-Mollo. Randonnée VTT sur les sentiers balisés en direction de Lamanère, la commune la plus au sud de France,
- Poursuite vers Saint-Laurent-de-Cerdans avant de descendre jusqu'à Arles-sur-Tech. Nuit en gîte.

Jour 2: (40 km - 4h20) D+ 1320m et D- 1310m

- Poursuite de l'itinéraire à VTT vers le col de Palomères, puis passage par Valmanya avant de redescendre vers Finestret.
- Nuit au camping Le Canigou.

Jour 3: (29km - 2h30) D+620m et D- 480m

- Continuation de la randonnée VTT en direction de Marquixanes, Eus et Prades, avant de rejoindre Fillols puis Villefranche-de-Conflent.
- Reprise du bus ou du TER pour le retour à Perpignan.

- Transports : 2€ A/R
- Hébergement :
 - Gîte Hortensias = 75€
 - Camping le canigou - Finestret =
- Location VTTAE 3 jours : 195€
- Total = 272€/personne

- Contact Gîte Hortensias : [04 68 11 40 70](tel:0468114070)
- Contact Camping le canigou : [04 68 05 85 40](tel:0468058540)

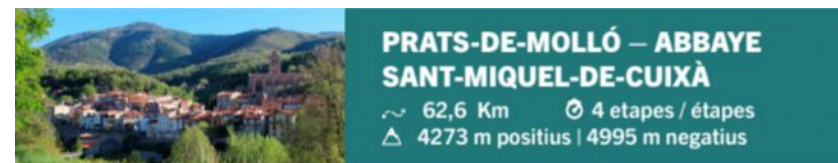
Prix séjour :
272€/personne

PARUTION DE LA CARTE DU CAMI OLIBA

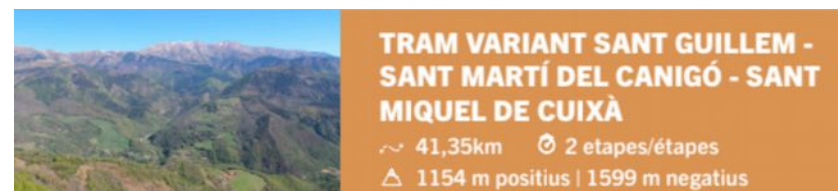
7500 exemplaires

Bilingue

22 étapes (hors variantes)



19. PRATS-DE-MOLLO - REFUGE DE SAINT GUILLEM ~ 10 Km / △ +564,45 m mitjana	21. REFUGE DE BATERA - BAILLESTAVY ~ 16,2 Km / △ 892,92 m
20. REFUGE DE SAINT GUILLEM - REFUGE DE BATERA ~ 18,8 Km / △ +1259 m mitjana	22. BAILLESTAVY - SAINT-MIQUEL-DE-CUIXÀ ~ 17,6 Km / △ 932,94 m



V1. REFUGE DE SAINT GUILLEM - REFUGE DE MARIALLAS ~ 16.23 Km / △ +172,90 m	V2. REFUGE DE MARIALLAS - SAINT MIQUEL DE CUIXÀ ~ 25.12 Km / △ -618,10 m
--	--



GRAND SITE DE FRANCE « Massif et balcons du Canigó »

FEUILLE DE ROUTE 2025-2032

Syndicat Mixte Canigó Grand Site



Communes
membres




Massif et balcons
du Canigó

FEUILLE DE ROUTE 2025-2032

Objectifs de la démarche :

- Disposer d'une visibilité sur l'ensemble de la période de labellisation Grand Site de France 2025-2032
- Identifier les actions prioritaires à engager ou mettre en œuvre par le SMCGS ou ses partenaires dans les 8 ans à venir
- Anticiper les recherches de financement et calibrer les moyens (humains, matériels, financiers) nécessaire à la concrétisation des actions identifiées

Calendrier de l'élaboration de la feuille de route :

- Avril 2025 : décision ministérielle de renouvellement du label Grand Site de France 2025-2032
 - Mai 2025 : Discussion sur les priorités d'actions en comité de secteur
 - Nov/Déc. 2025 : Validation des priorités d'actions en comité de secteur
 - 6 janvier 2026 : Proposition de validation de la feuille de route à 8 ans en Comité syndical
- 

FEUILLE DE ROUTE 2025-2032

65 fiches actions



PAYSAGE

9 fiches actions (dont 2 BSC)



BIODIVERSITÉ

8 fiches actions



PATRIMOINES

5 fiches actions (dont 1 BSC)



INTERPRÉTATION

4 fiches actions (dont 2 BSC)



DÉCOUVERTE

9 fiches actions (dont 2 BSC)



ÉCO-MOBILITÉ

4 fiches actions (dont 3 BSC)



INFRASTRUCTURE
D'ACCUEIL

13 fiches actions



GESTION
DES FLUX

3 fiches actions



PARTENARIAT

8 fiches actions (dont 2 BSC)



COMMUNICATION

3 fiches actions

Id. du projet structurant
et de l'axe d'intervention

PAYSAGE		A1.3.4 - ETUDE PAYSAGERE POUR LA VALORISATION DU SITE CLASSE DE SANT MIQUEL DE CUIXÀ ET ACCOMPAGNEMENT DES PROJETS DE MISE EN VALEUR	
PS1/A1.3		MAITRE D'OUVRAGE SMCGS	PRIORITE 1
		ECHELLE : COR	

Intitulé de l'action
prioritaire
MO / Priorité / Echelle

Présentation du contexte
de l'action

Contexte	Dans le projet de Grand Site de France « massif et bacons du Canigó » 2025-2032, le SMCGS propose, en prolongement de son action sur le site classé « Massif du Canigó » depuis plusieurs décennies, un accompagnement à la mise en valeur des paysages et des abords des autres sites classés de son territoire que sont les Gorges de la Carancà, les Abords de l'abbaye Sant Martí del Canigó, les Abords de l'Abbaye Sant Miquel de Cuijà, les Abords du prieuré de Serrabona et les Orgues d'Ille (le site classé du réseau Lachambre, disposant d'une approche différente du fait de son caractère souterrain et quasi inaccessible). Souvent très fréquentés, ces lieux sont confrontés à des conflits d'usages et un déficit de prise en compte de leur valeur paysagère (dont la servitude site classé n'a pas toujours été prise en compte par le passé). Les objectifs sont d'améliorer l'accueil des visiteurs et la qualité des espaces de ces sites, afin de restituer leur dimension paysagère et patrimoniale exceptionnelle. Ainsi, le SMCGS souhaite disposer d'une étude paysagère dressant l'état des lieux et identifiant les principaux enjeux de chacun de ces cinq sites classés, afin de permettre au propriétaire et/ou gestionnaire ainsi qu'aux services de l'État garant de la servitude (ABF, Inspecteur des sites), de
----------	--

Objectifs de l'action

Objectifs	- Proposer un diagnostic paysager des abords de l'abbaye de Sant Miquel de Cuijà, - Dégager des enjeux de mise en valeur et de requalification du site, notamment aux abords directs de l'abbaye, - Partager avec les parties prenantes et faire émerger un programme partenarial en faveur de l'amélioration, la requalification et la valorisation paysagères du site.
-----------	--

Description de l'action

Description	Plus particulièrement, sur le site classé des Abords de l'Abbaye Sant Miquel de Cuijà, le SMCGS propose de réaliser un état des lieux permettant d'identifier les caractéristiques, le fonctionnement du site, ses ambiances et ses usages des lieux afin d'identifier les enjeux de requalification et valorisation dans le cadre d'une proposition d'un schéma d'intention pour les abords de l'Abbaye. Ce travail, réalisé en régie par la paysagiste du SMCGS permettra d'installer un groupe de travail réunissant les principales parties prenantes du site et d'ébaucher un programme d'actions de requalification, amélioration ou valorisation paysagère de ce site d'exception. Il s'agit ensuite d'accompagner les parties prenantes dans la mise en œuvre des préconisations identifiées ou dans la concrétisation de leurs projets éventuels.
-------------	--

Calendrier et budget
prévisionnel

Calendrier & budget prévisionnel	Années	Nature de l'action	Budget prévisionnel		Temps agent prévisionnel
			F	0 €	20 j
	2025/2026	Réalisation de l'étude (2025) et mise en place du groupe de travail	F	0 €	20 j
	2027/2028	Accompagnement des projets et suivi de la mise en œuvre des préconisations	F	0 €	10 j
	2029/2030	Accompagnement des projets et suivi de la mise en œuvre des préconisations	F	0 €	10 j
	2031/2032	Accompagnement des projets et suivi de la mise en œuvre des préconisations	F	0 €	10 j

Localisation,
bénéficiaires,
partenaires, indicateurs
d'évaluation

Localisation	Site classé des abords de l'abbaye
Bénéficiaires	Gestionnaires du site Visiteurs
Partenaires techniques	SCI Cuijà, association Cuijà Promotion Développement, association culturelle de Cuijà, mairie de Codalet, CC Conflent - Canigó, DREAL, DRAC, service des routes du CD66.
Partenaires Financiers	Département, État
Indicateurs d'évaluation	- étude réalisée
Observations	





PSI/A1.4.1 – DEFINITION ET ANIMATION DU PLAN DE PAYSAGE TRANSITION ÉNERGÉTIQUE DU GSF

1
PRIORITÉ



Contexte :

Déploiement ENR, mobilités, habitat : concilier transition, paysages et acceptabilité.



Objectifs :

- Assurer la compatibilité des projets énergétiques avec les paysages du GSF.
- Accompagner les acteurs dans la conception et la réalisation de projets respectueux du cadre paysager.



Description :

Finalisation du diagnostic partagé, identification des enjeux, élaboration des orientations stratégiques et des recommandations opérationnelles sur les volets mobilité, habitat, agriculture, forêt et ENR.
Suivi et pilotage en lien avec l'OPP, accompagnement des porteurs de projets, appui technique



Calendrier et moyens :

2025 : Définition du PPTE

2026 : réalisation d'une exposition

2027 - ... : accompagnement / animation



PS1/A1.5.1 – VALORISATION DU CIEL ÉTOILÉ DU GRAND SITE DE FRANCE

1
PRIORITÉ



Contexte :

Pollution lumineuse ; enjeux biodiversité, santé, paysages nocturnes, attractivité douce.



Objectifs :

Candidature RICE, sobriété lumineuse, médiation grand public.



Description :

Dépôt candidature RICE, Inventaire points lumineux, diagnostics photométriques, installation de belvédères nocturnes, animations (randos, ateliers photo, expositions).



Calendrier et moyens :

2025 – 2026 : candidature RICE + animations + études

2027- ... : animation / médiation / interprétation / accompagnement





PATRIMOINES

PS3/ A3.1.1 – ENRICHISSEMENT DE LA COLLECTION PATRIMOINE-CANIGÓ

1

PRIORITÉ



Contexte :

Trois ouvrages bilingues ont déjà vu le jour : « L'avalanche »,
« Le Canigó, terre de résistance » et « Le Canigó, une île éphémère en Provence »
D'autres sujets sont en cours d'investigations.



Objectifs :

Enrichir la collection par 4 à 5 nouveaux ouvrages d'ici 2028,



Description :

Lancement d'un appel à publication, accompagnement éditorial et édition



Calendrier et moyens :

2025 : lancement appel à publication

2026 - ... : accompagnement éditorial et édition





PATRIMOINES

PS3/ A3.1.1 – ENRICHISSEMENT DE LA COLLECTION PATRIMOINE-CANIGÓ

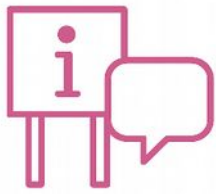
1

PRIORITÉ

Idées de sujets (à approfondir) :

- L'histoire du refuge des Cortalets,
- La mise en œuvre de la politique de restauration des terrains de montagne sur le mas
- Les festivités de la Sant Joan au Canigó (trobada, régénération, focs),
- L'affaire du Pla Guillem (1994),
- Histoire du village d'Escaro (et de ses mines),
- Les estives des Esquerdes de Rotjà (transhumance des chevaux, ...)
- Les fêtes de l'Ours en Haut Vallespir
- ...





INTERPRÉTATION

PS4/ A4.2.1 – RENFORCEMENT DE L'OFFRE D'INTERPRÉTATION DU TERRITOIRE

2

PRIORITÉ



Contexte :

riche patrimoine naturel, culturel et paysager, valorisé à travers une trentaine de sentiers et projets d'interprétation existants



Objectifs :

Sensibiliser les publics aux patrimoines du massif et enrichir l'expérience de visite
Accompagner le renouvellement des projets d'interprétation



Description :

Mise en place d'un dispositif d'accompagnement destiné aux porteurs de projets d'interprétation
Portage de projets d'interprétation sur des sites stratégiques du massif



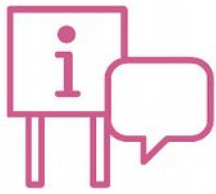
Calendrier et moyens :

2025 : Coll de Jou à Marialles

2026 : Définition du dispositif

2027 - ... : au fil de l'eau





PS4/ A4.2.1 – RENFORCEMENT DE L'OFFRE D'INTERPRÉTATION DU TERRITOIRE

2

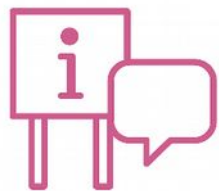
PRIORITÉ

INTERPRÉTATION

Sites ou projets identifiés :

- sentier géologique de Rodès,
- sentier minier de Batera,
- sentier minier de Taurinya,
- sentier minier d'Escaro,
- sentier géologique de Montbolo,
- sentier botanique de Força Real,
- sentier patrimonial des deux Corbères,
- sentier patrimonial de Millas,
- sentier des cabanes de Catllar,
- sentier de la garrigue de Nèfiach,
- sentier du Coll de Jou à Marialles,
- projet d'interprétation du site de Llaceres en partenariat avec le PNR Pyrénées Catalanes, I
- poursuite de la valorisation du patrimoine minier le long de l'ancienne voie ferrée
- Balcons sud ?
- ...





S4/ A4.2.2 – PROGRAMME ANNUEL D'ANIMATIONS DU GSF

1
PRIORITÉ

INTERPRÉTATION



Contexte :

Edition par le SMCGS en 2025 un agenda annuel d'animations rassemblant une trentaine de rendez-vous entre avril et octobre



Objectifs :

Expliquer, faire comprendre, inciter aux bons comportements.



Description :

Edition d'un agenda numérique d'animations (sorties nature, ateliers pédagogiques, chantiers participatifs, soirées d'observation du ciel ou causeries hivernales, ...), Intervention lors d'événements locaux (foires, festivals,...), mise en place de formations pour



Calendrier et moyens :

2025–2032 : programmation annuelle







PS5/ A5.3.3 – VALORISATION DE L'OFFRE DE DÉCOUVERTE DES BALCONS SUD

1
PRIORITÉ

 Contexte :
Edition d'une carte de valorisation des balcons sud (2023)

 Objectifs :
Poursuivre et amplifier la valorisation de l'offre de découverte du secteur..

 Description :
Réédition de la carte de valorisation des balcons sud, implication des acteurs économiques, émergence et promotion d'escapades nature sans voiture, lancement d'une réflexion sur la mise en récit du Tour pédestre du Vallespir en lien avec l'imaginaire des fêtes de l'ours, accompagnement de la commune de Prats de Mollo dans la requalification du Coll d'Ares, comme porte d'entrée sur le territoire

 Calendrier et moyens :
2026 : réédition de la carte des balcons sud
2027 - ... : actions au fil de l'eau

PS5/ A5.2.2 – INSTALLATION DE « PORTIQUES D'INFORMATION ET SENSIBILISATION »



Contexte :

Définition d'une charte du mobilier d'accueil (2022) avec une quarantaine de références (pupitres d'interprétation, bancs, plots de mise en défens, ...) dont les pôles d'accueil (réf. A-02a) sont la pierre angulaire de la stratégie de rabattement des flux vers un réseau de polarités



Objectifs :

Mailler le territoire de portiques d'information et sensibilisation



Description :

Mise en place d'une centaine de polarités identifiées



Calendrier et moyens :

2025 : 15 pôles

2026 – 2030 : poursuite de la mise en œuvre (env. 15 pôles par an)





PS6/ A6.1.1 – ESCAPADES NATURE SANS VOITURE

1
PRIORITÉ



🕒 Contexte :

2016 : mise en place par le RGSF des «Escapades nature sans voiture»,
2025 : Obtention de l'Appel à projets de la Région Occitanie pour la mise en place d'une collection de courts séjours décarbonés de découverte des secteur d'accueil du territoire.

🎯 Objectifs :

Structurer une méthodologie commune et duplicable pour bâtir de courts séjours éco-touristiques et décliner une offre d'Escapades nature sans voiture

🔧 Description :

Diagnostic mobilités, méthode de co-conception, mise en place d'une collection d'escapades, comm

📅 31 Calendrier et moyens :

2025 – 2026 : AAP Région + formation-développement

2026 - ... : valorisation / animation / enrichissement de la collection



ÉCO-MOBILITÉ

PS6/ A6.2.1 – OFFRE DE DÉCOUVERTE À VÉLO

1

PRIORITÉ



Contexte :

Le vélo constitue un levier majeur de développement touristique

Le projet ACTIV'élo (2023-2025) a permis la réalisation d'une étude du maillage d'itinéraires, la mise en place d'un espace cycloport labellisé par la FFC, l'instauration d'un comité d'itinéraire



Objectifs :

Structurer et valoriser une offre de découverte à vélo



Description :

Mise en place de l'espace cycloport FFC Vallée de la Têt – Canigó, structuration et valorisation de l'offre de découverte à vélo tout chemin, déclinaison « gravel / VAE » du Cami Oliba et du Tour de Santa Anna, appui à la mise en place du trail center d'Ille-sur-Tet, déclinaison d'un maillage de sentiers VTT, animation du comité d'itinéraire, coordination inter-vallées



Calendrier et moyens :

2025–2026 – Projet ACTIV'élo

2027 - ... : déploiement



ÉCO-MOBILITÉ

PS6/ A6.4.1 – SCHÉMA DES SENTIERS (HORS ZONE CŒUR)

2

PRIORITÉ



Contexte :

2023 : Phase préalable (ambition)

2024 : phase pré-opérationnelle (diagnostic de 2000 km)

2025 : montage opération zone cœur (495 km)



Objectifs :

Piloter la mise en œuvre opérationnelle du schéma directeur des sentiers à l'échelle de la zone périphérique en lien articulation avec les CC



Description :

Montage de l'opération sur la zone périphérique (2000 km) : articulation SMC GS / intercommunalité, sécurisation foncière de l'assise, travaux de requalification du réseau, balisage et dé-balisage, débroussaillage des sentiers et petits travaux, traitement de l'assise des sentiers, fourniture et pose d'équipements de confort sur les sentiers (passerelles, platelages, passages de clôtures, etc.)



Calendrier et moyens :

2027 – 2028 : montage administratif et financier de l'opération

2029 – 2032 : (travaux) puis gestion pérenne.(selon modalités à définir)





PARTENARIAT

PS9/ A9.2.1 – ANIMATION DES COMITÉS DE SECTEUR

1

PRIORITÉ



Contexte :

Installation des comités de secteur rassemblant les principales Parties prenantes de chaque secteur



Objectifs :

Partager les actualités et problématiques spécifiques à chaque secteur
Discuter, piloter et suivre les projets



Description :

1–2 réunions/secteur/an

Désignation de référents de secteurs (siégeant au bureau syndical)



Calendrier et moyens :

2025–2032 : au fil de l'eau





PARTENARIAT

PS9/ A9.4.1 – PARTENARIAT CATALOGNE SUD

2

PRIORITÉ



Contexte :

Près de 60 km de frontière commune

Enjeux transfrontaliers communs et partenariats existants à conforter



Objectifs :

Renforcer les coopérations transfrontalières autour du Canigó avec les structures de Catalogne Sud.



Description :

- renforcer le partenariat avec le Parc Ter i Freser autour de la fréquentation et de préservation des EN
- inscrire le travail partenarial avec Rutes del Romanic pour la valorisation du Cami Oliba dans la durée,
- pérenniser le partenariat mis en place pour la Volta del Costabona,
- amorcer des partenariats institutionnels avec Camprodon, Setcases, Espinavell, Maçanet Beget, ... ou encore avec les observatoires astronomiques d'Albanya et de la Pedraforca,
- Et toutes autres opportunités avec des acteurs situés sur le linéaire frontalier du SMCGRS (Itinerania, Consorci des vies verdes, Espace catalan transfrontalier, ...).



Calendrier et moyens :

2025–2032 : au fil de l'eau

GRAND SITE DE FRANCE « Massif et balcons du Canigó »

SEQUENCE OPTIONNELLE

Syndicat Mixte Canigó Grand Site



Communes
membres



Massif et balcons
du Canigó

GRAND SITE DE FRANCE « Massif et balcons du Canigó »

COLLECTE DES ATTENDUS POUR LA CARTE DU SECTEUR BALCONS SUD

Syndicat Mixte Canigó Grand Site



Communes
membres



Massif et balcons
du Canigó

RAPPEL DU CONTEXTE

Carte du Grand Site de France

en cours

7 secteurs Massif

- Costabona - 2026
- Sant Guillem - 2026
- Batera-Pinosa - 2026
- Cortalets - 2026
- Marialles - 2026
- Rotjà-Mantet - 2026
- Carança - 2025



3 secteurs Balcons

- Balcons nord - 2026
- Balcons sud - 2026
- Balcons est - 2026

Accès au massif – 2025

Espace cyclo-sport - 2025

CARTE DES BALCONS SUD

Découvrez le haut Vallespir, un territoire catalan transfrontalier, à travers notre carte de valorisation patrimoniale et d'activités de pleine nature. Cette ressource précieuse vous guidera le long d'itinéraires pédestres, VTT et cyclotouristes, reliant les villages entre eux et traversant les deux versants de ce magnifique massif transfrontalier, offrant des panoramas époustouflants entre mer et montagne, véritables balcons sur le Cergat accessible à tous.

Plongez-vous dans l'histoire et la richesse culturelle de cette région, et appréciez les savoir-faire anciens préservés dans les pratiques artisanales et agricoles. Ces itinéraires vous permettront d'explorer la diversité des milieux naturels et ruraux, tout en vous imprégnant du véritable art de vivre des villages catalans.

Descouvrez l'alt Vallespir, un territoire Català transfronterer a través del nostre mapa que realça el patrimoni i les activitats a l'aire lliure. Aquest granet plànet us guiarà per itineraris de senderisme, BTT i cicloturisme, que connecten els pobles entre ells i travessant magnífics massís transfronterer, oferint impressionants panorames entre mar i muntanya, autèntics balcons sobre el Cergat accessible per a tothom.

Descobregiu de nou la història i la riquesa cultural d'aquesta regió i aprecieu el saber fer ancestral conservat en les practiques artesanals i agrícoles. Aquests itineraris us permetran explorar la diversitat d'entorns naturals i rurals, tot en vos impregnant del veritable art de viure dels pobles catalans.

Discover the upper Vallespir, a cross-border Catalan territory, through our heritage and outdoor activity map. This valuable resource will guide you along hiking, mountain biking and cycling routes, connecting villages and creating both sides of this magnificent cross-border massif, offering breathtaking panoramas between the sea and mountains, true balconies overlooking Cergat accessible to all.

Immense yourself in the history and cultural richness of this region, and appreciate the ancient know-how preserved in artisanal and agricultural practices. These routes will allow you to explore the diversity of natural and rural environment while immersing yourself in the true way of life of Catalan villages.

Vallespir Cergat

Centre Sud Cergat

Sport et pleine nature

Sport and outdoor

Info tourisme

Point d'information

Information point

Patrimoine culturel

Patrimoni cultural

Canal de la Batruda

Canal de la Batruda

Patrimoine géologique

Patrimoni geològic

Fortification

Fortificació

Musée et expositions

Museu

Musée

Pôle méditerranéen

Centre d'histoire et d'art

Centre d'histoire et d'art

Hébergement

Allogerment

Allogerment

Refuge gardé

Refugi guardat

Guarded refuge

Restauration

Restoració

Marchés réguliers

Marchés réguliers

Ventes à la ferme

Vendes a la granja

Ventes artisanales

Vendes artesanals

Station thermique

Estació termal

Piscine

Piscina

Centre équestre

Centre equestre

Equitation Center

Dans toutes les communes

A tots els municipis

In all municipalities

Camping

Camping

Aire de pique-nique

Àrea de picnic

Picnic Areas

VILLES D'ART & D'HISTOIRE
Pays d'Art et d'Histoire Transfrontalier
« Les Vallées Catalanes »
País d'Art i d'Història Transfronterer
« Les Valls Catalanes »
Cross-Border Countries of Art and History

Centres d'Integració de l'Arquitectura i del Patrimoni
Centres d'integració de l'arquitectura i el patrimoni
Planning and architecture integration centers

Ses activités et visites guidées dans toutes les communes
Les seves activitats i visites guiades a tots els municipis
In activities and guided tours in all municipalities

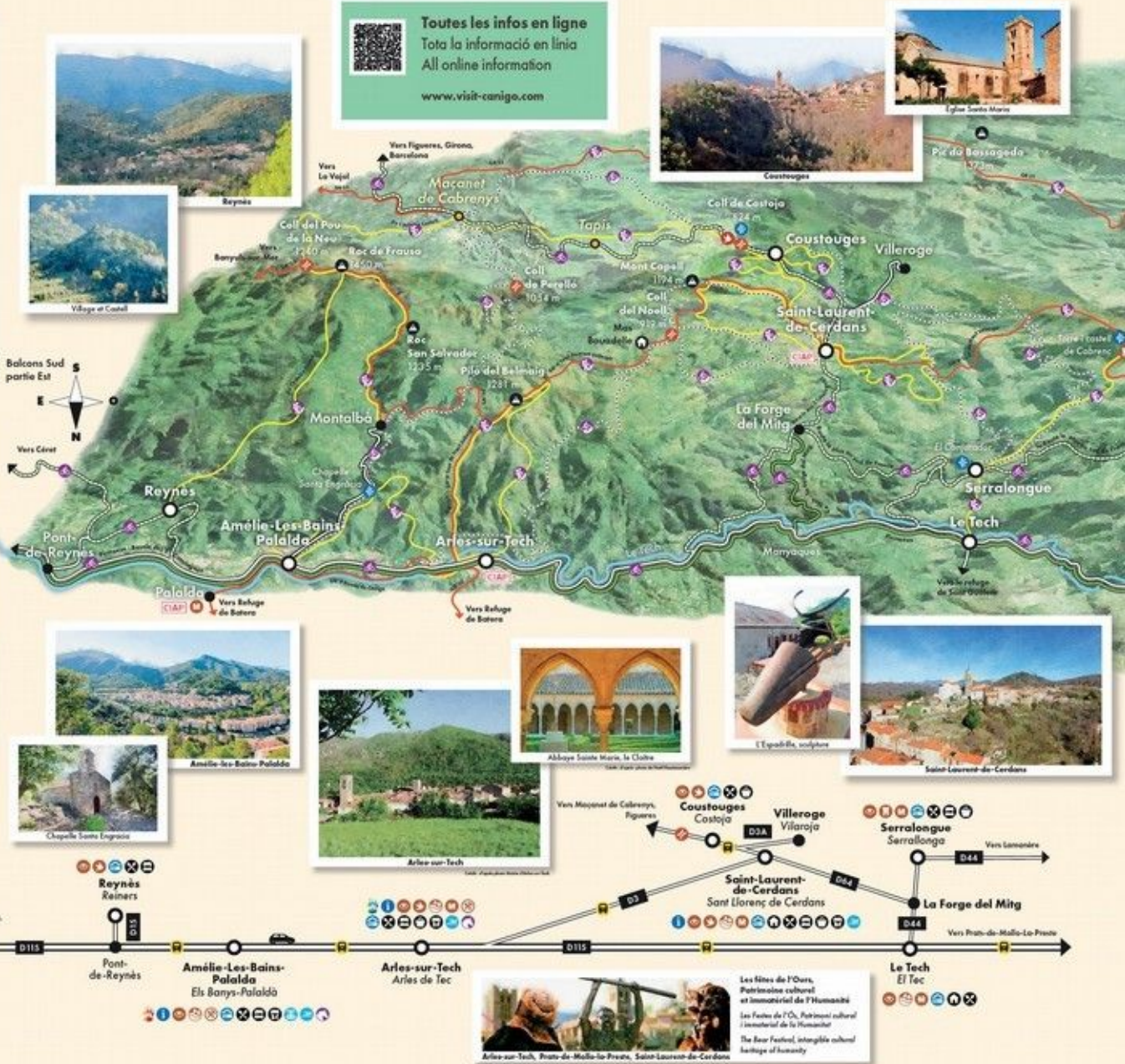
- Commune Municipi
- Hamlet Vilar
- Commune Catalogne Sud Municipi del sud de Catalunya
- Road Carretera
- Road Carretera
- Road Carretera
- Cyclotourisme Cicloturisme
- Pinetres
- Barrière pédestre Barriera
- VTT BTT
- Ligne de bus Línia d'autobús

Risque incendie
Risc d'incendi
Fire services






32 50 Info météo
Previsió
weather forecast

112 Secours
Servei de socors
Rescue services

SURICATE
Société d'assistance aux services de secours
www.suricate.fr



Toutes les infos en ligne
Tota la informació en línia
All online information
www.visit-canigo.com



Les fêtes de l'Ours,
Patrimoine culturel et immatériel de l'Humanité
Les Festes de l'Ours, Patrimoni cultural i immaterial de l'Humanitat
The Bear Festival, Intangible cultural heritage of humanity


CARTE DES BALCONS SUD



*Balcons
du Canigó*

Sud

Alt Empordà - Catalunya

 Institut del Canigó

Territoris transfronterers
Cross-border territories
Territoires transfrontaliers

[illegible][illegible]

COLLECTE DES ATTENDUS POUR LA CARTE DU SECTEUR

Durée : 30 minutes

🎯 Objectif : Identifier collectivement les pistes d'amélioration, les compléments ou les modifications souhaitées du document distribué, afin d'enrichir et d'affiner sa version finale.

🕒 Étape 1 – Travail en sous-groupes (10 min)

Constitution des groupes : 3 à 4 personnes maximum.:

Chaque groupe analyse le document distribué et repère :

- Les points clairs et pertinents à conserver tels quels

- Les éléments à améliorer, compléter ou reformuler

- Les éventuels oublis, contradictions ou pistes d'enrichissement

🕒 Étape 2 – Restitution au groupe (5 min)

Chaque groupe présente en 2 à 3 points clés :

- Les améliorations ou compléments prioritaires

- Les modifications suggérées

GRAND SITE DE FRANCE « Massif et balcons du Canigó »

PROCHAIN RDV : Juin 2026

MERCI DE VOTRE ATTENTION

Vos référents de secteurs :

Alain GENSANE – Chef de projet

Florian CHARDON – Directeur

04 68 96 45 86 - contact@canigo-grandsite.fr



Syndicat mixte Canigó Grand Site

