

# GRAND SITE DE FRANCE « Massif et balcons du Canigó »

## Comité de secteur « BALCONS NORD »

TARERACH / 4.11.2025

Syndicat Mixte Canigó Grand Site



# LISTE DES PARTICIPANTS

Roger André	Mairie de Mosset
Patrice Daubach	Mairie de Tarerach
Alain Fabre	Mairie de Tarerach
Florent Munez	Mairie de Belesta
Jean Gaillarde	Aligers Parapente
Joselyne Camps	Mairie de Saint Feliu d'Amont
Jean Grassaud	Office de Tourisme Conflent Canigó
Edmond Ques	Mairie de Molitg
Jean Louis Salies	Mairie-Chateau Musée Bélesta
Florian Chardon	Directeur SMCGS
Alain Gensane	Animation territoriale SMCGS



# GRAND SITE DE FRANCE « Massif et balcons du Canigó »

## INTRODUCTION

Syndicat Mixte Canigó Grand Site







# ORDRE DU JOUR

## #1 : Partage des actualités du secteur :

- Tour de table libre des actus des acteurs
- Actus du SMCGRS concernant le secteur,

## #2 : Consolidation de la feuille de route des projets 2025-2032 prioritaires du secteur :

- Partage et échanges sur les propositions d'orientations spécifiques au secteur

## #3 : Recueil des attendus pour la carte du secteur

## #4 : Questions diverses éventuelles

Syndicat Mixte Carligo Grand Site





# LE SYNDICAT MIXTE CANIGÓ GRAND SITE

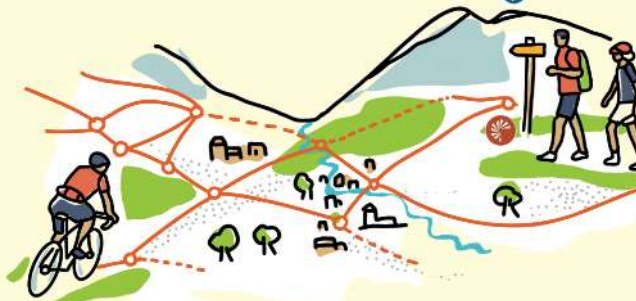
Syndicat Mixte Canigó Grand Site



Préservation et valorisation des paysages  
et des patrimoines du Grand Site de France



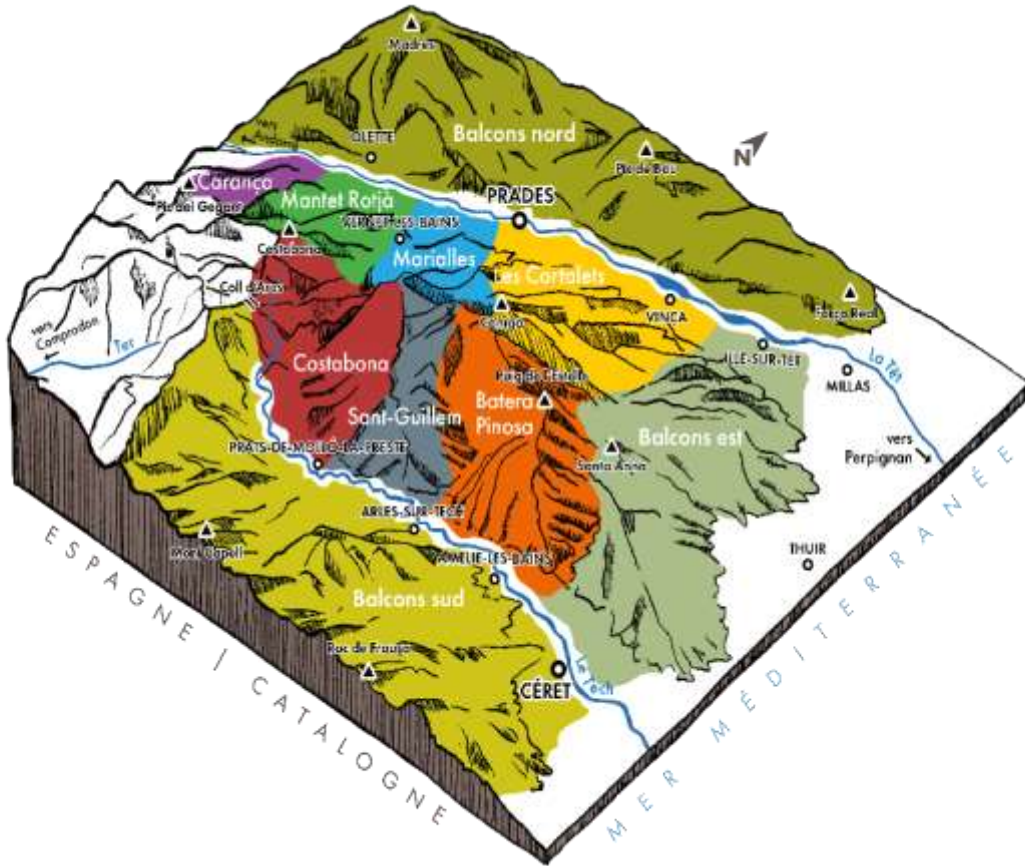
Gestion et diffusion de la fréquentation  
par l'organisation de la découverte du territoire



Contribution au développement local,  
durable et solidaire du territoire



# LES COMITÉS DE SECTEUR



**MASSIF : 7 SECTEURS D'ACCUEIL**  
**BALCONS : 3 SECTEURS NORD, SUD, EST**

## Rôle :

- Partager les actualités du secteur,
- Discuter des problématiques et enjeux du secteur,
- Planifier, co-piloter et suivre la mise en œuvre des projets du Grand Site de France

## Composition :

- Élu·es locaux concernés par le secteur,
- Technicien·nes des structures partenaires,
- Partenaires institutionnels
- Représentants socio-professionnels
- Représentants associatifs,
- ...



# GRAND SITE DE FRANCE « Massif et balcons du Canigó »

## ACTUALITÉS

Syndicat Mixte Canigó Grand Site





# PARTAGE DES ACTUALITÉS DU SECTEUR

**Tour de table libre des participants sur leurs actualités ou projets éventuels en résonnance avec le secteur**



# PARTAGE DES ACTUALITÉS DU SECTEUR

**SAINT FELIU D AVALL** : Conférence dans le prieuré sur la cellera avec une chasse au trésor à travers le patrimoine du village afin de mieux la découvrir.

**BELESTA** : La fréquentation estivale sur le château musée de la préhistoire se maintient à un niveau bas (calme en juillet, plus tenue en août)

Les démarches se poursuivent pour l'inscription du musée dans le PCC de Tautavel.

## **TARERACH :**

Viticulture : on enregistre une grande souffrance à la suite de l'épisode de chaleur du mois d'août et de grosses pertes

Les cépages locaux résistent plus que les autres (grenaches, carignan, sirah)

### Parapente :

L'activité de parapente est permanente sur Tarerach qui en fait le premier site des PO. Ce succès s'explique par une aérologie exceptionnelle du fait d'une exposition à la plaine sans obstacle qui garantit un apport d'air.

Le décollage se fait sur une parcelle appartenant à la mairie, une convention avec la fdl protège le propriétaire.

L'atterrissage se fait sur une parcelle privée avec accord tacite.

Les pratiquants sont locaux (base d'entraînement de Font Romeu, école de Céret) ou lointains (nombreux camping-cars de pratiquants).

A ce jour le village ne dispose d'aucun bistrot/restaurant pour mieux accueillir cette audience et générer des retours économiques.

La « fiesta Tarerach » du 5 septembre orientée vers les non pratiquants a enregistré une bonne fréquentation de gens venus du village et d'ailleurs pour découvrir la pratique (vols en binômes) : une initiative à renouveler en 2026 au printemps ou début d'été.



# PARTAGE DES ACTUALITÉS DU SECTEUR

## Une route du parapente pour valoriser cette activité de tourisme sportif ?

A ce jour il n'existe pas de promotion ou d'offre institutionnelle car il n'existe pas encore de convention.

Jean Grassaud de l'OTI propose la mise en place d'un éco compteur sur la placette de décollage

Actuellement on recense 6 sites sur les PO qui présentent des conditions de vent différentes et permettent de varier les lieux de pratique en fonction de l'aérologie : Tarerach, Força Real, Le Pic Aubeil au-dessus de Cassagne, site au-dessus de Campôme – site au-dessus de Flassa Serdinya et lieu de décollage à Vernet-les-bains.

Une route du parapente pourrait permettre de valoriser l'intérêt touristique nouveau pour cette pratique ( de nombreuses personnes non pratiquantes viennent voir les vols ).

## **CC OTI : Activités cyclo touristiques**

24/05/26 randonnée cyclo touristique avec le col de Jau réservé aux cyclistes toute la journée ( participation 3 euros, distance 200km)

Avec l'agrément cyclo sport, les cols ont été reliés et jalonnés. Durant la saison estivale fermeture de 2 cols par mois le dimanche en alternance entre versant Conflent et versant Aude – propositions pour découverte itinéraires VTT et itinéraires gravel.

## ULTM1258 de Puymorens à Salces sur l'ancien tracé de la frontière

La manifestation organisée par l'association HOROS (signifie borne en latin) se veut éco-responsable (Ultra trial 14km / heure - Ultra randonnée 7 km / heure). Le tracé officiel n'est pas encore validé (questionnement de Groupama, de la réserve, de l'ONF...) Inscriptions ouvertes malgré le fait que certains propriétaires n'étaient pas encore informés.

**ONF** : Toutes les essences sont impactées en particulier hêtre et sapin car dépérissement suite à un niveau de sécheresse accrue . gros risque d'incendie heureusement pas de gros vents et l'émergence d'une prise de conscience.

**MOSSET** : la saison en cyclo-tourisme gérée par la tour des parfums n'a pas été rentable.

Mise à jour des fiches actions & carte balcons nord : réfléchir à rajouter deux itinéraires :

Celui des fontaines de Saint Féliu (PS4 : A421) et le sentier des cinq sens ( Jean Grassaud)



# LE CANIGÓ S'EST INVITÉ EN PROVENCE !



**Le Canigó vu de Marseilleveyre (13) le 28 oct. dernier**



# RÉVISION DES STATUTS DU SMCGRS

- **Calendrier :**

- Présentation le 21.11 en comité syndical
- Vote le 06.01 en en comité syndical

- **Principaux changements proposés :**

- Clarification de l'objet statutaire (notamment sur la gestion des sentiers en zone cœur)
- Officialisation des comités de secteur, instauration de référents de secteur siégeant au bureau syndical
- Reconnaissance du vote en comité ou bureau syndical de manière dématérialisée
- Changement du calcul de cotisation : passage de la population INSEE à population DGF + cotisation additionnelle au % de la dotation aménités rurales perçue à l'année n-1



# ZOOM SUR LES AMENITES RURALES PERCUES EN

## 2025

### Critères d'éligibilité 2025 :

- être une commune rurale (au sens INSEE ou de moins de 10 000 habitants en Outre-Mer) et être concerné par une (ou plusieurs) Aires Protégées, dont GSF, Projets GSF et sites classés),
- l'Aire Protégée concernée doit être d'au moins de 350 ha ou couvrir un minimum de 80% de la surface de la commune,

Le calcul de la dotation par commune est complexe et ne permet pas d'anticiper son montant :

- il est effectué pour 1/3 selon un critère de population et 2/3 selon un critère de surface de l'Aire Protégée, avec un plancher de 3 000 euros et un plafond de 100 000 euros,
- une bonification est prévue pour les sites Natura 2000 (x1,5) et les sites en Protection forte (x2) ou à proximité d'une Aire Marine Protégée (+10%),
- en cas de superposition d'Aires Protégées et à surface d'Aire Protégée identique, le montant attribué est non cumulatif.

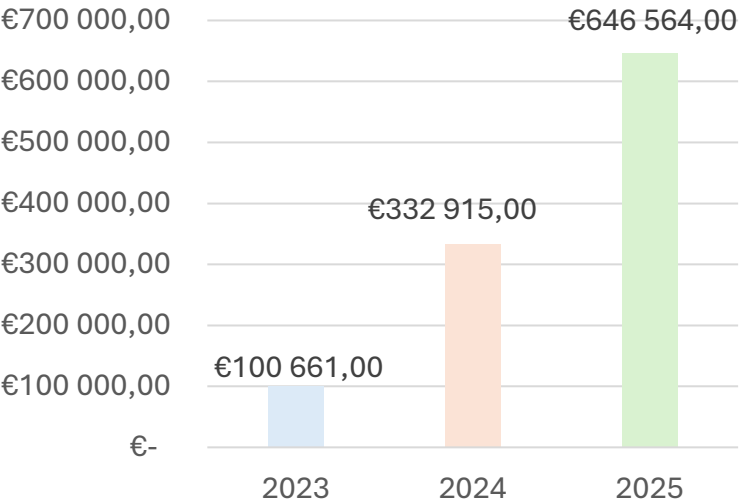
**2025 : intégration des sites classés et Grands Sites de France dans la catégorie des aires protégées ouvrant droit au calcul de la dotation**



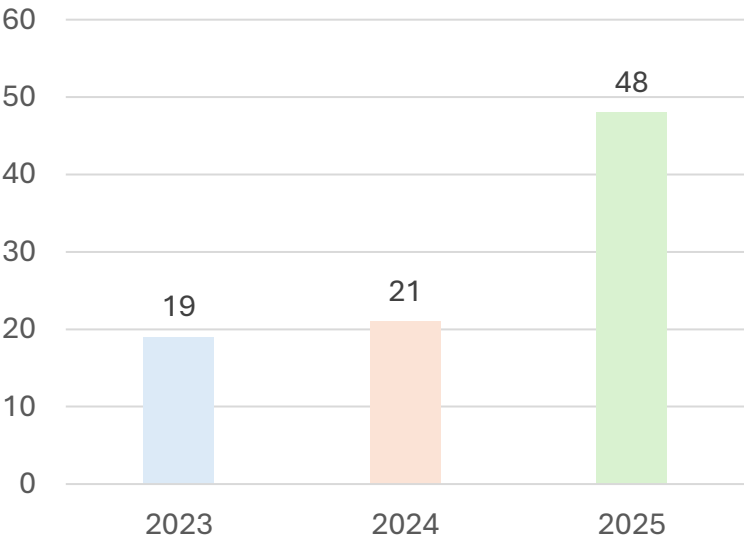
# ZOOM SUR LES AMENITES RURALES PERCUES EN

	2023		2025	2024	2025	
	Nb de communes bénéficiaires	Montant perçu	Nb de communes bénéficiaires	Montant perçu	Nb de communes bénéficiaires	Montant perçu
Pyrénées Orientales	101	776 438 €	108	1 617 170 €	135	2 035 268 €
Communes du GSF	19	100 661 €	21	332 915 €	48	646 564 €

Evolution du montant de dotation à l'échelle du GSF



Evolution du nombre de communes bénéficiaires



# ZOOM SUR LES AMENITES RURALES PERCUES EN

## 2025

AMÉLIE LES BAINS	
ARBOUSSOLS	6 980,00 €
ARLES SUR TECH	
BAILLESTAVY	8 788,00 €
BÉLESTA	10 309,00 €
BOULE D'AMONT	11 202,00 €
BOULETERNERE	7 471,00 €
CALMEILLES	
CAMPOME	3 048,00 €
CAMPOUSSY	8 293,00 €
CASEFABRE	
CASTEIL	19 505,00 €
CATLLAR	
CLARA-VILLERACH	4 972,00 €
CODALET	
CORBERE	
CORBERE LES CABANES	
CORSAVY	23 072,00 €
COUSTOUGES	8 247,00 €
ESCARO	8 554,00 €
ESPIRA DE CONFLENT	3 501,00 €
ESTOHER	14 511,00 €
EUS	10 614,00 €
FILLOLS	5 144,00 €

FINESTRET	4 642,00 €
FUILLA	6 892,00 €
GLORIANES	8 840,00 €
ILLE SUR TET	
LA BASTIDE	7 573,00 €
LAMANERE	11 443,00 €
LE TECH	13 090,00 €
LOS MASOS	5 088,00 €
MANTET	29 825,00 €
MARQUIXANES	3 825,00 €
MILLAS	
MOLITG LES BAINS	7 421,00 €
MONTALBA LE CHÂTEAU	
MONTBOLO	10 796,00 €
MONTFERRER	11 116,00 €
MOSSET	43 296,00 €
NÉFIACH	
NYER	32 090,00 €
OMS	
PRADES	
PRATS DE MOLLO-LA PRESTE	90 169,00 €
PRUNET ET BELPUIG	10 355,00 €
PY	46 445,00 €

REYNES	16 306,00 €
RODES	11 551,00 €
SAHORRE	8 459,00 €
SAINT FELIU D'AMONT	
SAINT LAURENT DE CERDANS	24 292,00 €
SAINT MARSAL	7 644,00 €
SERRALONGUE	11 741,00 €
TAILLET	
TARERACH	3 986,00 €
TAULIS	3 163,00 €
TAURINYA	8 949,00 €
THUES ENTRE VALLS	11 836,00 €
VALMANYA	13 270,00 €
VERNET LES BAINS	13 443,00 €
VILLEFRANCHE DE CONFLENT	6 179,00 €
VINCA	9 396,00 €

**TOTAL**

**647 332,00 €**



# INVENTAIRE ET SUIVI DES MARES TEMPORAIRES

En suppléments sur réseaux de milieux aquatiques présent sur le plateau de Roupidères, il semble que ce site s'insère dans un réseau bien plus large de mares cupulaires sur granite existe de Ile-sur-Têt à Mosset.



Un travail sur la génétique des espèces de crustacés les peuplant est en cours car il est probable que certaines d'entre elles soit rares, voire non décrite pour la science.

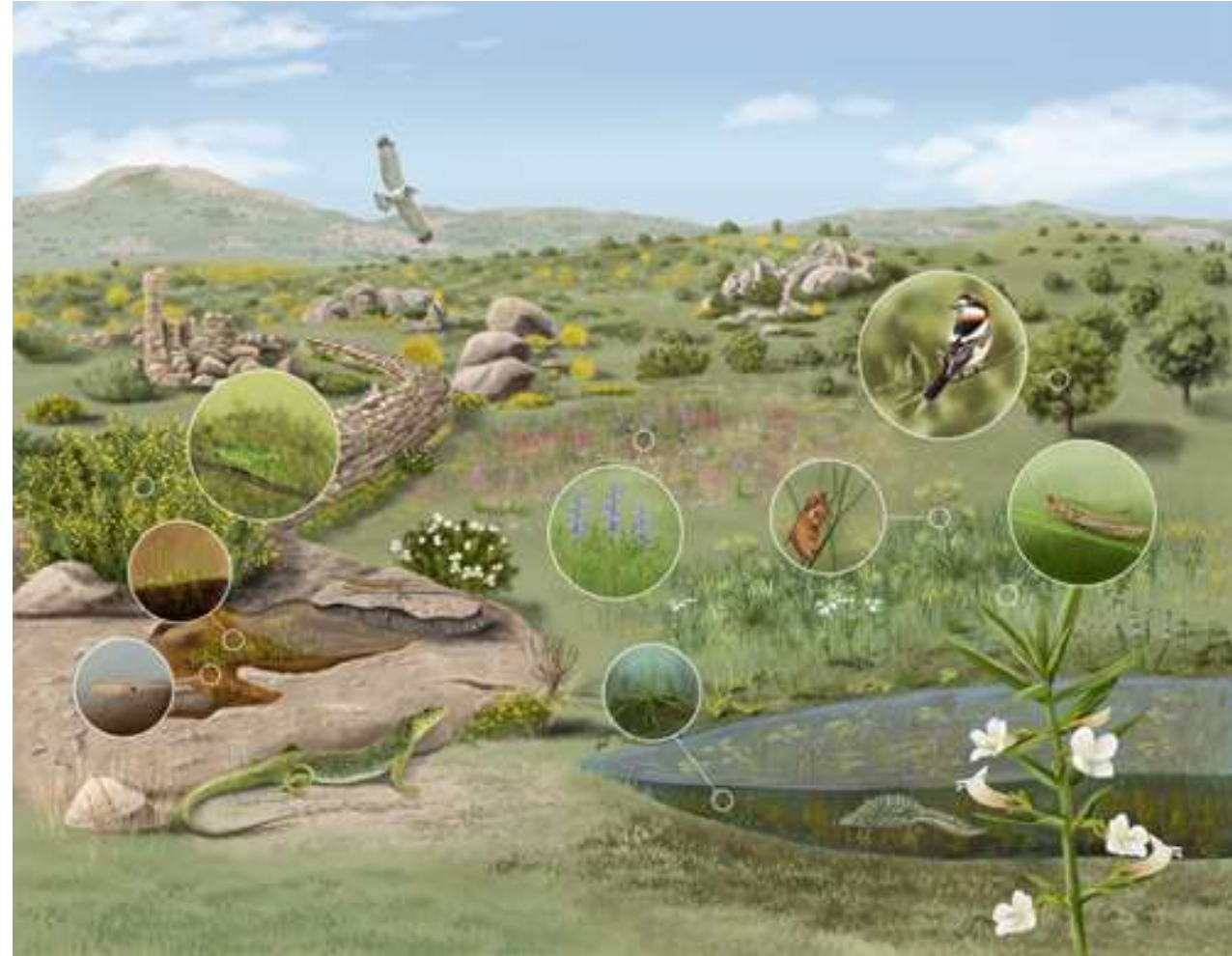
# SUIVI SITE EXCEPTIONNEL NATURA 2000 FENOUILLEDES

**Site possédant la plus forte densité floristique d'espèces protégées de la région.**

## **Mise en place de deux panneaux Montalba-le-Château & Rodès**

Sensibiliser aux enjeux naturalistes mais aussi  
Sur des services écosystémiques rendus aux  
populations locales.

- Les pluies de printemps ont soulagé les végétations
- Découverte de nouvelles stations d'espèces extrêmement localisées dont certaines nouvelles pour la région (Nitelle translucide, Pilulaire délicate).





# PORTIQUES PÔLES D'ACCUEIL

## *Propositions d'implantation*

### Rodès

Portique double-face visible depuis la route d'accès, marquant un point d'appel vers le parking :

Zone de détente attenante (pique-nique, etc)



## *Propositions pour le site*

Portique double-face au coeur du parking, en zone ombragée (composts à déplacer)

A terme intégration des conteneurs poubelles (végétal / panneaux, etc)




### Montalba le château


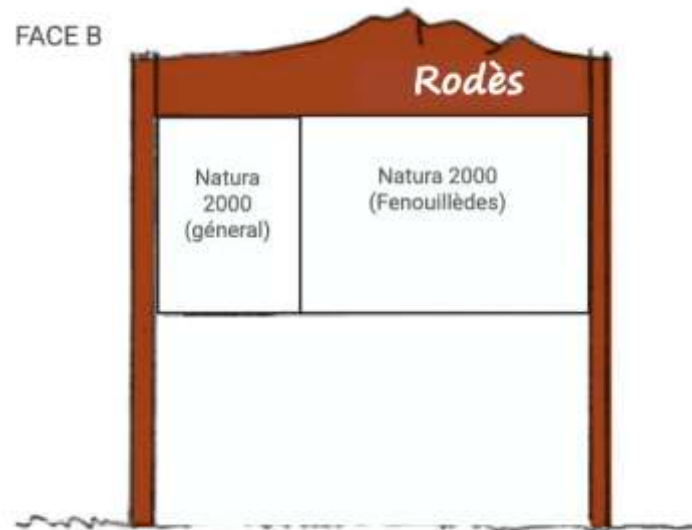


# PORTIQUES PÔLES D'ACCUEIL

FACE A



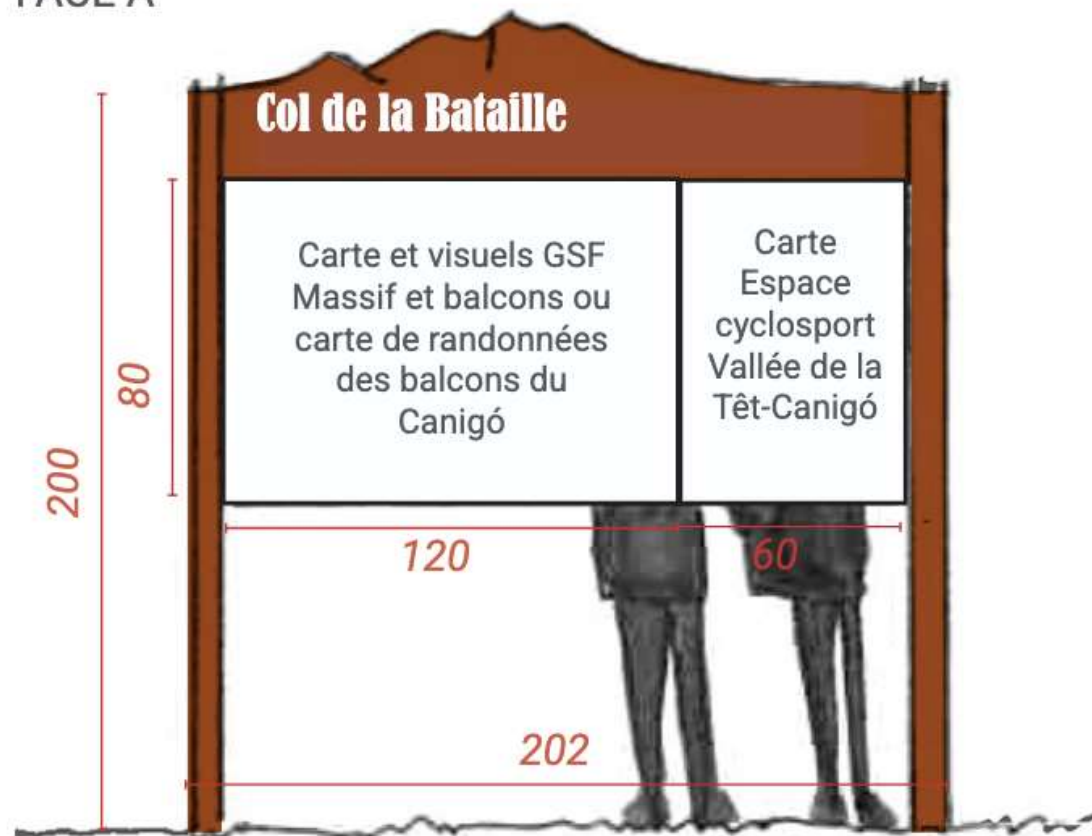
FACE B






# PORTIQUES PÔLES D'ACCUEIL

FACE A



FACE B



**Millas, Bouleternère, Col de la Bataille, Marquixanes, Prades**

# ACCOMPAGNEMENT DES SITES DE BAIGNADE EN RIVIERE

## Sites pilotes identifiés :

### PRIORITÉ 1 :

- Cascades de la Llitera (Taurinya)
- Salt Gros (Catllar / Molitg / Campôme)
- Piscines naturelles du Mondony (Amélie-les-Bains)
- Pierres plates (Estoher)

### PRIORITÉ 2 :

- Font del Gonet (Sahorre)
- Gorges du St Vincent (Vernet-les-Bains)
- Gorges de la Carança (Thuès entre Valls)
- Gorges du Cady (Casteil)
- Gorges de la Guillera (Rodès / Bouleternère / Ille)

## 2024/2025 :

- Mesure de la fréquentation
- Maraude estival
- Etude juridique
- Définition du dispositif d'information :
  - Id. portique pôle accueil
  - Conception jalonnement signalétique

## 2026 et suivantes :

- Pose panneaux
- Messages de sensibilisation
- Suivi fréquentation

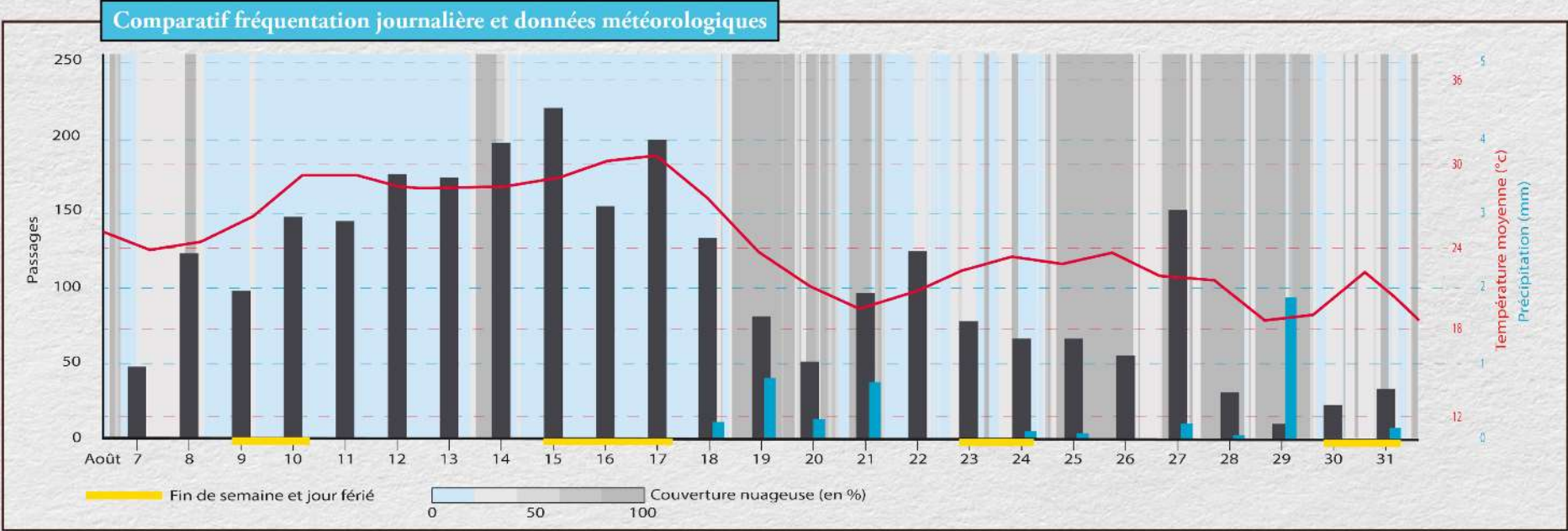




# SALT GROS - CATLLAR

7 et 31 août 2025

Chiffres clés du 7 au 31 août 2025					
	Total mensuel	Moyenne journalière globale	Moyenne journalière en semaine	Moyenne journalière fin de semaine	Jour de pointe
Salt Gros	2 711	108	111	103	234 (15 août)



## Constat

La fréquentation est légèrement plus élevée en semaine (111 entrées/jour) que le week-end (103 entrées/jour).

Les heures de pointe se situent entre 14 h et 17 h.

Le pic journalier a été enregistré le 15 août, avec 234 entrées.

## Analyse

La fréquentation - légèrement plus élevée en semaine - laisse penser que le site est fréquenté - vraisemblablement - aussi bien par des vacanciers que par des habitants locaux, ces derniers privilégiant davantage le week-end.

Les heures de pointe (14 h – 17 h) traduisent un usage lié aux conditions météorologiques, typique des sites de baignade en plein air : la fréquentation augmente avec la chaleur et diminue sensiblement les jours de pluie.

Avec une moyenne de 108 entrées par jour sur plusieurs semaines, la fréquentation peut être qualifiée de régulière et modérée. Le site demeure attractif sans présenter de saturation permanente, à l'exception d'environ cinq journées dépassant 150 entrées, correspondant à une fréquentation élevée.


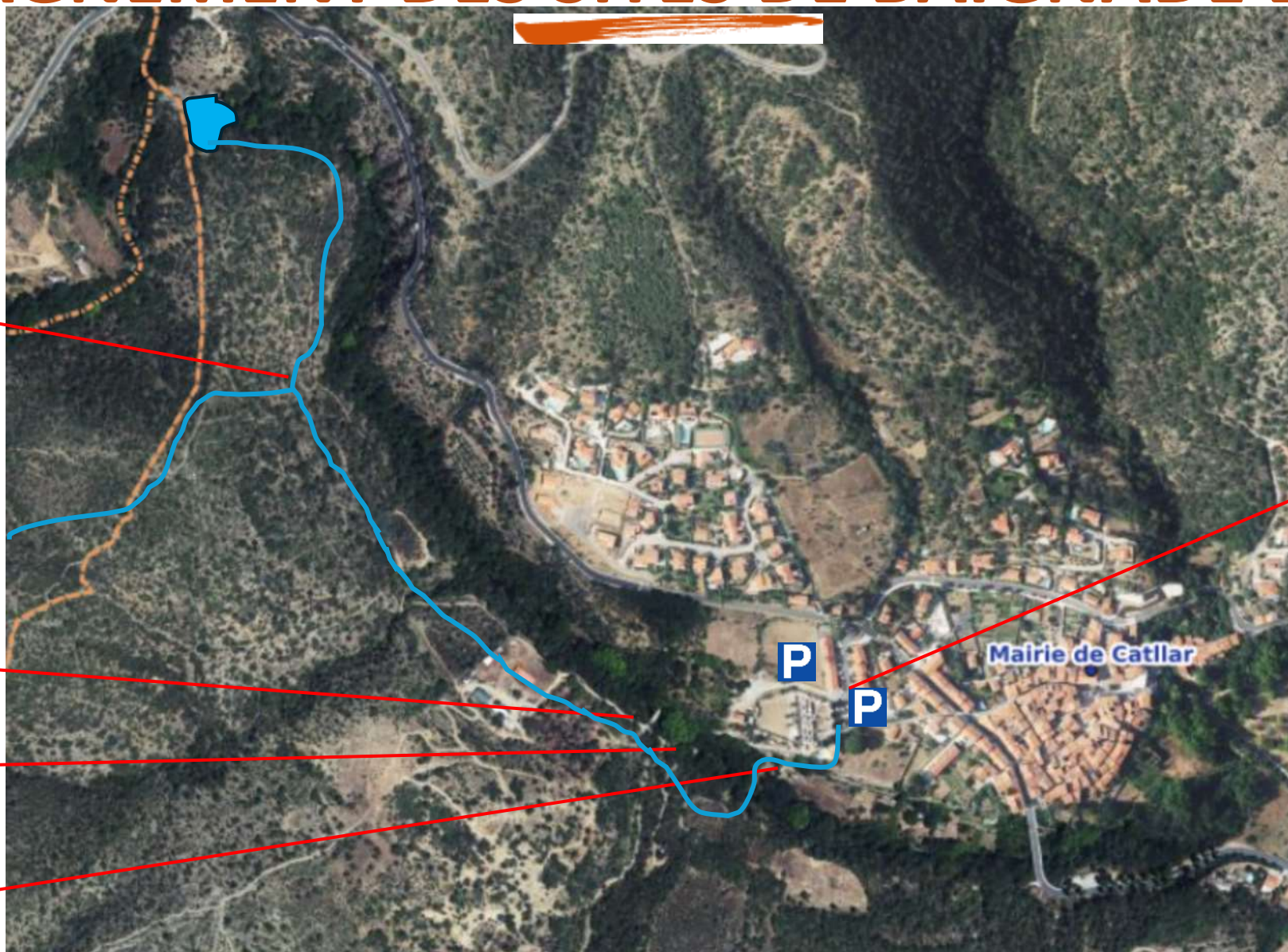


# ACCOMPAGNEMENT DES SITES DE BAIGNADE EN RIVIERE



Retrait  
équipement

Retrait  
balisage



Ex. du dispositif envisagé à Catllar



# REFONTE DES SUPPORTS DE COMMUNICATION DU GRAND SITE

Nouvelle charte graphique



Ex. support « grand public »



Ex. support « institutionnels »

# REFONTE DES SUPPORTS DE COMMUNICATION DU GRAND SITE

## Carte du Grand Site de France

*en cours*

### 7 secteurs Massif

- Costabona - 2026
- Sant Guillem - 2026
- Batera-Pinosa - 2026
- Cortalets - 2026
- Marialles - 2026
- Rotjà-Mantet - 2026
- Carança - **2025**



### 3 secteurs Balcons

- Balcons nord - 2026
- Balcons sud - 2026
- Balcons est - 2026




### Accès au massif – **2025**

### Espace cyclo-sport – **2025**

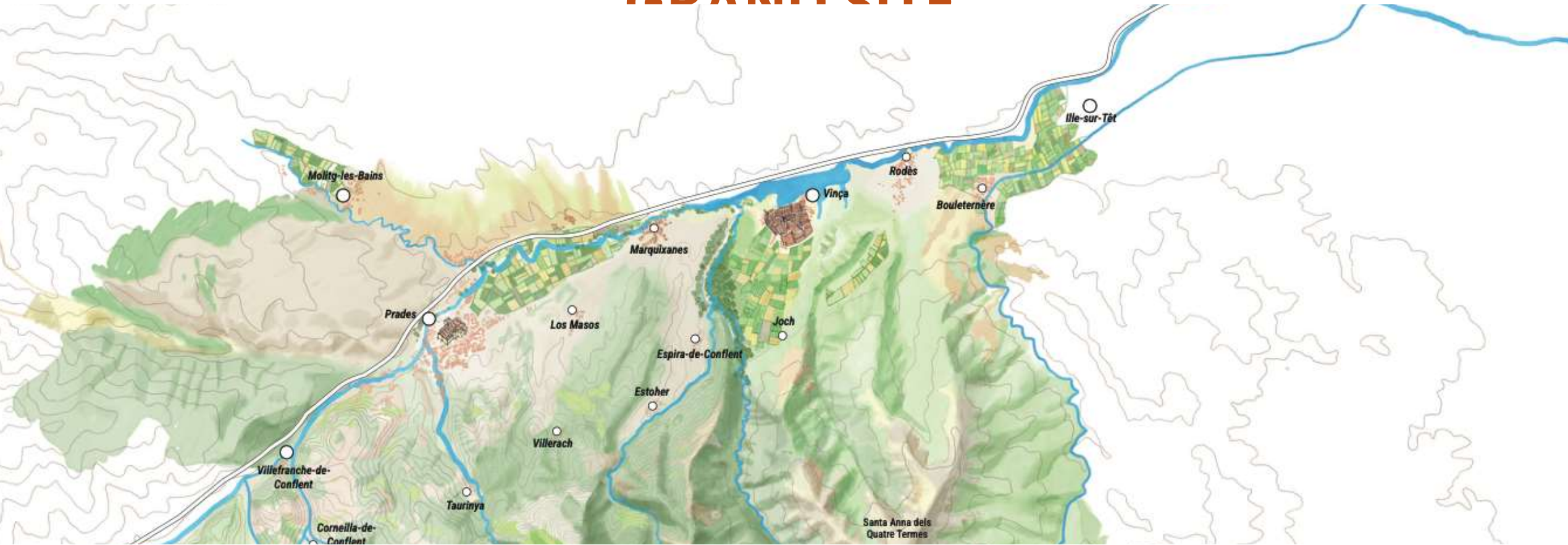




# REFONTE DES SUPPORTS DE COMMUNICATION DU GRAND SITE

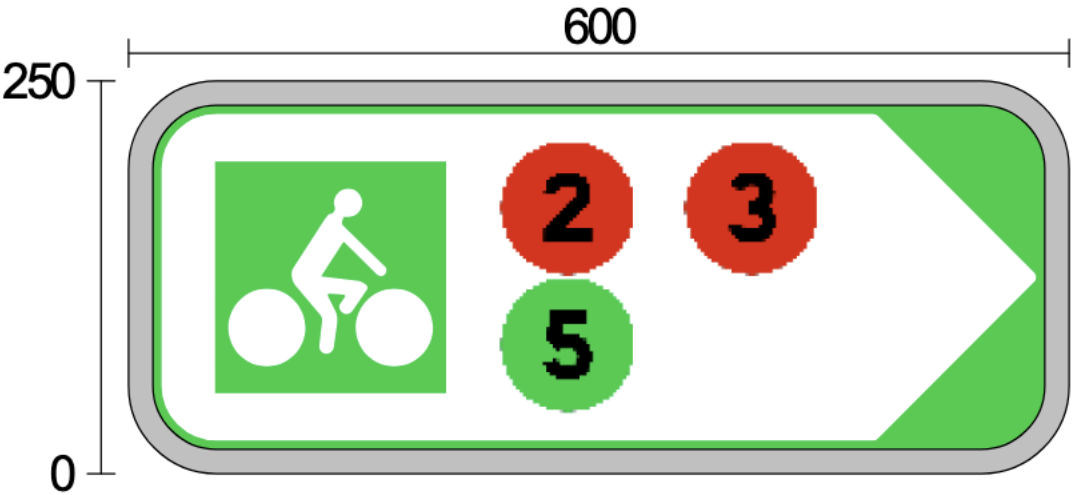
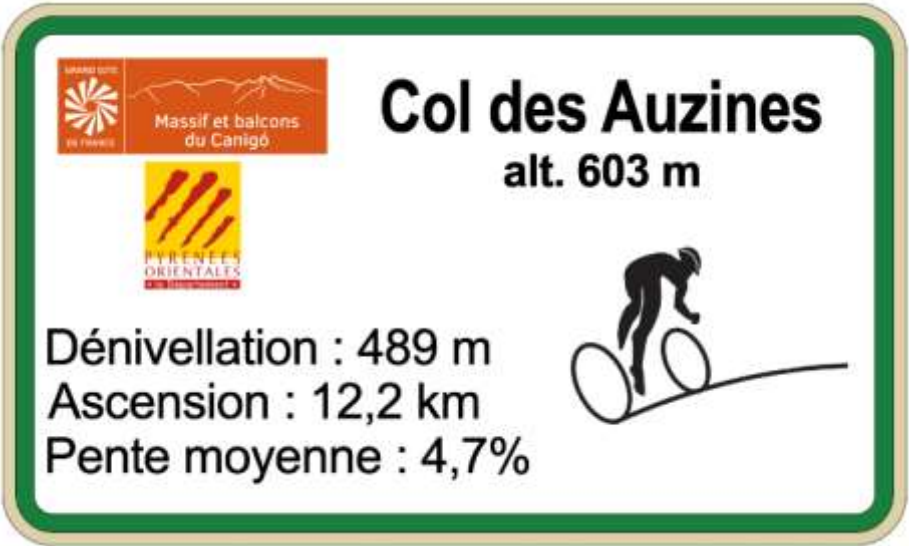
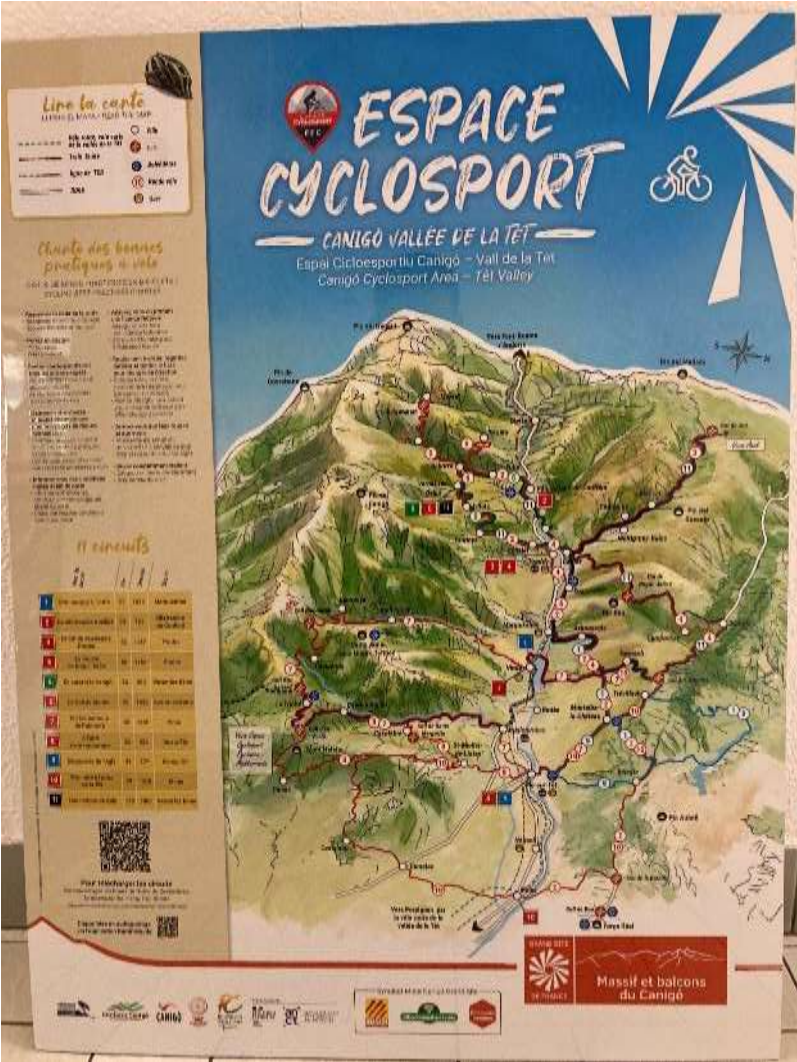


# REFONTE DES SUPPORTS DE COMMUNICATION DU GRAND SITE





# ESPACE CYCLO-SPORT « CANIGÓ – VALLÉE DE LA TET »





# CONSTRUCTION OFFRE COURTS SÉJOURS DÉCARBONÉS

**Formation-développement**  
**6 journées de travail collectifs**  
**entre septembre et février**

avec l'Agence des Pyrénées grâce au  
soutien de la Région Occitanie



## **OBJECTIFS**

- Produire une méthodologie duplicable, testée à l'échelle du Grand Site mais adaptable à d'autres territoires pyrénéens,
- Faire émerger deux offres pilotes, opérationnelles, pour illustrer cette méthode.

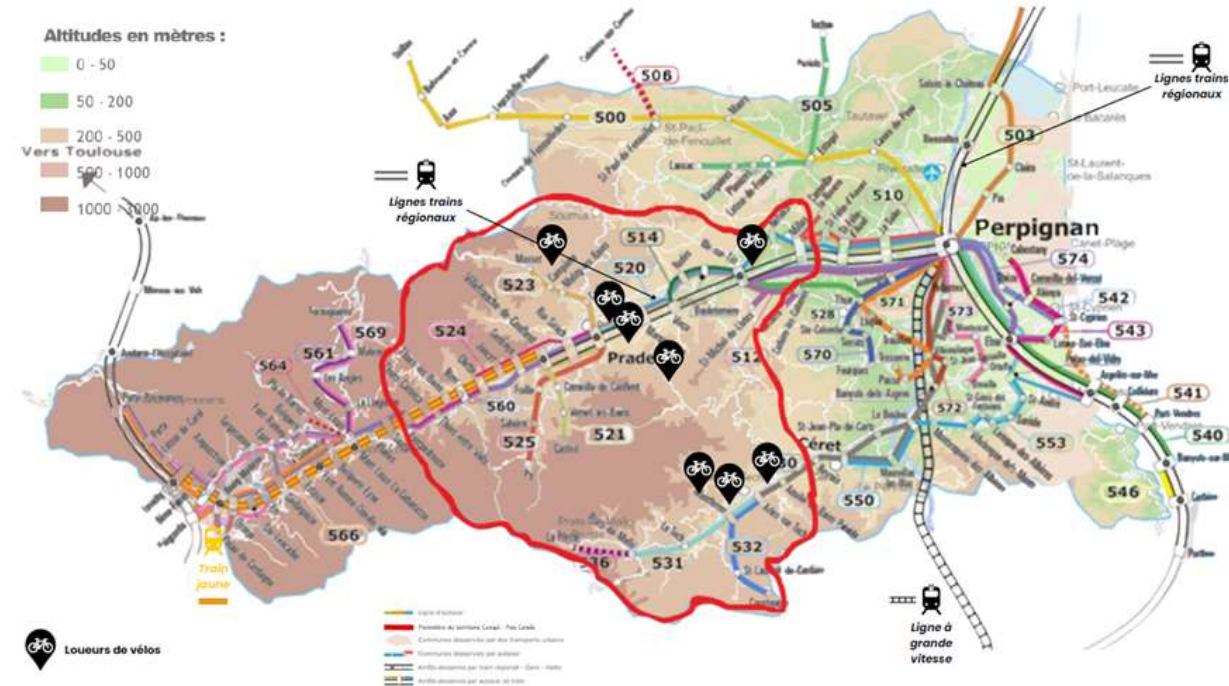


# CONSTRUCTION OFFRE COURTS SÉJOURS DÉCARBONÉS

## LA DEMARCHE

- Diagnostic initial en matière de mobilité et d'accès
- Définition collective d'un séjour décarbonné
- Construction d'une grille de critères partagés
- Propositions des séjours
- Mise en récit immersive en cohérence avec valeur Grand Site de France

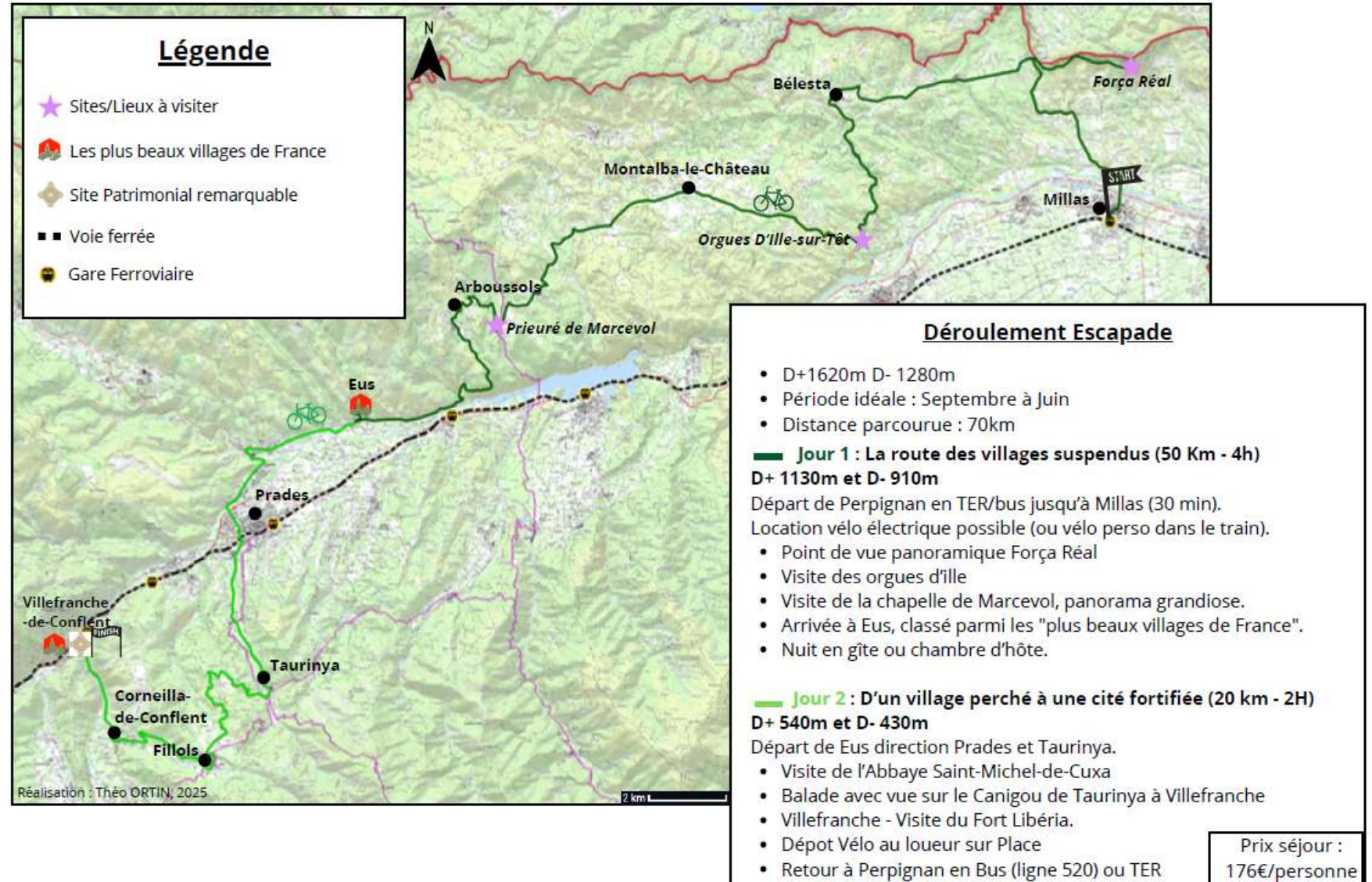
Transports collectifs, loueurs de vélos - Théo ORTIN - septembre 2025





# CONSTRUCTION OFFRE COURTS SÉJOURS DÉCARBONÉS

## Exemple suggestion escapade sans voiture sur balcons Nord





# GRAND SITE DE FRANCE « Massif et balcons du Canigó »

**FEUILLE DE ROUTE  
2025-2032**

Syndicat Mixte Canigó Grand Site





# FEUILLE DE ROUTE 2025-2032

## Objectifs de la démarche :

- Disposer d'une visibilité sur l'ensemble de la période de labellisation Grand Site de France 2025-2032
- Identifier les actions prioritaires à engager ou mettre en œuvre par le SMCGS ou ses partenaires dans les 8 ans à venir
- Anticiper les recherches de financement et calibrer les moyens (humains, matériels, financiers) nécessaire à la concrétisation des actions identifiées

## Calendrier de l'élaboration de la feuille de route :

- Avril 2025 : décision ministérielle de renouvellement du label Grand Site de France 2025-2032
- Mai 2025 : Discussion sur les priorités d'actions en comité de secteur
- Nov/Déc. 2025 : Validation des priorités d'actions en comité de secteur
- 6 janvier 2026 : Proposition de validation de la feuille de route à 8 ans en Comité syndical

# FEUILLE DE ROUTE 2025-2032

65 fiches actions



PAYSAGE

9 fiches actions



BIODIVERSITÉ

8 fiches actions



PATRIMOINES

5 fiches actions



INTERPRÉTATION

4 fiches actions



DÉCOUVERTE

9 fiches actions



ÉCO-MOBILITÉ

4 fiches actions



INFRASTRUCTURE  
D'ACCUEIL

13 fiches actions



GESTION  
DES FLUX

3 fiches actions



PARTENARIAT

8 fiches actions



COMMUNICATION

3 fiches actions



Id. du projet structurant  
et de l'axe d'intervention

PAYSAGE PS1/A1.3	A1.3.4 – ETUDE PAYSAGERE POUR LA VALORISATION DU SITE CLASSE DE SANT MIQUEL DE CUIXÀ ET ACCOMPAGNEMENT DES PROJETS DE MISE EN VALEUR		
	MAITRE D'OUVRAGE SMCGS	PRIORITE 1	ECHELLE : COR 

Intitulé de l'action  
prioritaire

MO / Priorité / Echelle

Présentation du contexte  
de l'action

Contexte	Dans le projet de Grand Site de France « massif et bacons du Canigó » 2025-2032, le SMCGS propose, en prolongement de son action sur le site classé « Massif du Canigó » depuis plusieurs décennies, un accompagnement à la mise en valeur des paysages et des abords des autres sites classés de son territoire que sont les Gorges de la Carança, les Abords de l'abbaye Sant Martí del Canigó, les Abords de l'Abbaye Sant Miquel de Cuixà, les Abords du prieuré de Serrabona et les Orgues d'Ile (le site classé du réseau Lachampère, disposant d'une approche différente du fait de son caractère souterrain et quasi inaccessible). Souvent très fréquentés, ces lieux sont confrontés à des conflits d'usages et un déficit de prise en compte de leur valeur paysagère (dont la servitude site classé n'a pas toujours été prise en compte par le passé). Les objectifs sont d'améliorer l'accueil des visiteurs et la qualité des espaces de ces sites, afin de restituer leur dimension paysagère et patrimoniale exceptionnelle. Ainsi, le SMCGS souhaite disposer d'une étude paysagère dressant l'état des lieux et identifiant les principaux enjeux de chacun de ces cinq sites classés, afin de permettre au propriétaire et/ou gestionnaire ainsi qu'aux services de l'Etat garant de la servitude (ABF, Inspecteur des sites), de
----------	--

Objectifs de l'action

Objectifs	<ul style="list-style-type: none"><li>- Proposer un diagnostic paysager des abords de l'abbaye de Sant Miquel de Cuixà,</li><li>- Dégager des enjeux de mise en valeur et de requalification du site, notamment aux abords directs de l'abbaye,</li><li>- Partager avec les parties prenantes et faire émerger un programme partenarial en faveur de l'amélioration de la requalification et de la valorisation des abords du site.</li></ul>
-----------	---

Description de l'action

Description	Plus particulièrement, sur le site classé des Abords de l'Abbaye Sant Miquel de Cuixà, le SMCGS propose de réaliser un état des lieux permettant d'identifier les caractéristiques, le fonctionnement du site, ses ambiances et ses usages des lieux afin d'identifier les enjeux de requalification et valorisation dans le cadre d'une proposition d'un schéma d'intention pour les abords de l'Abbaye. Ce travail, réalisé en régie par la paysagiste du SMCGS permettra d'installer un groupe de travail réunissant les principales parties prenantes du site et d'ébaucher un programme d'actions de requalification, amélioration ou valorisation paysagère de ce site d'exception. Il s'agit ensuite d'accompagner les parties prenantes dans la mise en œuvre des préconisations identifiées ou dans la concrétisation de leurs projets éventuels.
-------------	--

Calendrier et budget  
prévisionnel

Calendrier et budget prévisionnel	Années	Nature de l'action	Budget pré-v.		Temps agent pré-v.
			F	0 €	20 j
	2025/2026	Réalisation de l'étude (2025) et mise en place du groupe de travail	F	0 €	20 j
	2027/2028	Accompagnement des projets et suivi de la mise en œuvre des préconisations	F	0 €	10 j
	2029/2030	Accompagnement des projets et suivi de la mise en œuvre des préconisations	F	0 €	10 j
	2031/2032	Accompagnement des projets et suivi de la mise en œuvre des préconisations	F	0 €	10 j

Localisation,  
bénéficiaires,  
partenaires, indicateurs  
d'évaluation

Localisation	Site classé des abords de l'abbaye
Bénéficiaires	Gestionnaires du site Visiteurs
Partenaires techniques	SCI Cuixà, association Cuixà Promotion Développement, association culturelle de Cuixà, mairie de Codalet, CC Conflent - Canigó, DREAL, DRAC, service des routes du CD66.
Partenaires Financiers	Département, Etat
Indicateurs d'évaluation	- étude réalisée
Observations	



# ACTIONS 2025-2032 SPECIFIQUES AU SECTEUR BALCONS NORD



**A1.3.6 – ÉTUDE ET REQUALIFICATION  
PAYSAGÈRE DES ORGUES D'ILLE SUR TET**



DÉCOUVERTE

**A5.3.1 – VALORISATION DE L'OFFRE  
DE DÉCOUVERTE DES BALCONS NORD**



BIODIVERSITÉ

**A2.1.3 – SUIVI & CONNAISSANCES «  
FENOUILLEDES »**



ÉCO-MOBILITÉ

**A6.4.1 – SCHÉMA DES SENTIERS  
(HORS ZONE CŒUR)**



BIODIVERSITÉ

**A2.2.3 – ANIMATION DU SITE N2000  
« FENOUILLEDES »**



GESTION  
DES FLUX

**A8.3.1 – ACCOMPAGNEMENT DES SITES  
AVEC PROBLÉMATIQUES DE FLUX**



INTERPRÉTATION

**A4.2.1 – RENFORCEMENT DE L'OFFRE  
D'INTERPRÉTATION DU TERRITOIRE**



PARTENARIAT

**A9.2.1 – ANIMATION DES COMITÉS  
DE SECTEUR**





# PS1/A1.3.6 – ÉTUDE ET REQUALIFICATION PAYSAGÈRE DES ORGUES D'ILLE SUR TET

2  
PRIORITÉ



## Contexte :

Curiosité géologique (site classé) à très forte fréquentation ;  
qualité paysagère et parcours à renforcer.



## Objectifs :

Diagnostiquer, définir un schéma d'intention, hiérarchiser les  
actions et partager un programme avec les parties prenantes.



## Description :

État des lieux, ateliers, scénario d'aménagement des abords, appui aux maîtres d'ouvrage pour les  
préconisations et autorisations.



## Calendrier et moyens :

2029 : Réalisation de l'étude

2030–... : Accompagnement de la mise en œuvre des préconisations



# PS2/ A2.1.3 – SUIVI & CONNAISSANCES « FENOUILLEDÈS »



## Contexte :

Données inégales, pressions multiples ; besoin d'indicateurs robustes pour piloter la conservation.



## Objectifs :

Hiérarchiser les enjeux, suivre états de conservation



## Description :

Programmes pluriannuels d'inventaires et suivis habitats/espèces, tableaux de bord, valorisation des résultats.



## Calendrier et moyens :

2025–2032 ; campagnes saisonnières récurrentes.





# PS2/ A2.2.3 – ANIMATION DU SITE N2000 « FENOUILLEDÈS »



## Contexte :

Gouvernance multi-acteurs, Mise en œuvre du DOCOB, besoins d'accompagnement pour la prise en compte des enjeux biodiversités



## Objectifs :

Piloter le DOCOB, sensibiliser les acteurs et contractualiser des actions de conservation.




## Description :

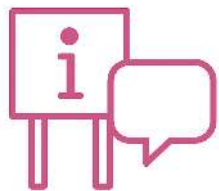
COPIL, conseils techniques, communication, appui MAEC, suivi des engagements.



## Calendrier et moyens :

2025–2032 ; animation continue.





# PS4/ A4.2.1 – RENFORCEMENT DE L'OFFRE D'INTERPRÉTATION DU TERRITOIRE

2

PRIORITÉ

## INTERPRÉTATION



### Contexte :

riche patrimoine naturel, culturel et paysager, valorisé à travers une trentaine de sentiers et projets d'interprétation existants



### Objectifs :

Sensibiliser les publics aux patrimoines du massif et enrichir l'expérience de visite  
Accompagner le renouvellement des projets d'interprétation



### Description :

Mise en place d'un dispositif d'accompagnement destiné aux porteurs de projets d'interprétation  
Portage de projets d'interprétation sur des sites stratégiques du massif



### Calendrier et moyens :


2025 : Coll de Jou à Marialles

2026 : Définition du dispositif

2027 - ... : au fil de l'eau







# PS4/ A4.2.1 – RENFORCEMENT DE L'OFFRE D'INTERPRÉTATION DU TERRITOIRE

2

PRIORITÉ

## INTERPRÉTATION

Sites ou projets identifiés :

- sentier géologique de Rodès,
- sentier minier de Batera,
- sentier minier de Taurinya,
- sentier minier d'Escaro,
- sentier géologique de Montbolo,
- sentier botanique de Força Real,
- sentier patrimonial des deux Corbères,
- sentier patrimonial de Millas,
- sentier des cabanes de Catllar,
- sentier de la garrigue de Néfiach,
- sentier du Coll de Jou à Marialles,
- projet d'interprétation du site de Llaceres en partenariat avec le PNR Pyrénées Catalanes, l
- poursuite de la valorisation du patrimoine minier le long de l'ancienne voie ferrée
- ...





# PS5/ A5.3.1 – VALORISATION DE L'OFFRE DE DÉCOUVERTE DES BALCONS NORD

1

PRIORITÉ

DÉCOUVERTE



## Contexte :

Projet de valorisation des Balcons nord du Canigó en 2021

Itinéraire des belvédères (60 km) , 7 belvédères, boucles locales

Edition d'une carte



## Objectifs :

Poursuivre et amplifier la valorisation de l'offre de découverte du secteur. .



## Description :

Réédition de la carte de valorisation des balcons nord, implication des acteurs économiques, mise en œuvre du SAP de Força Real, renforcement des belvédères, émergence et promotion d'escapades nature



## Calendrier et moyens :

2026 : réédition de la carte des balcons nord

2027 - ... : actions au fil de l'eau





ÉCO-MOBILITÉ

# PS6/ A6.2.1 – OFFRE DE DÉCOUVERTE À VÉLO

1

PRIORITÉ



## Contexte :

Le vélo constitue un levier majeur de développement touristique

Le projet ACTIV'élo (2023-2025) a permis la réalisation d'une étude du maillage d'itinéraires, la mise en place d'un espace cycloport labellisé par la FFC, l'instauration d'un comité d'itinéraire



## Objectifs :

Structurer et valoriser une offre de découverte à vélo



## Description :

Mise en place de l'espace cycloport FFC Vallée de la Têt – Canigó, structuration et valorisation de l'offre de découverte à vélo tout chemin, déclinaison « gravel / VAE » du Cami Oliba et du Tour de Santa Anna, appui à la mise en place du trail center d'Ille-sur-Tet, déclinaison d'un maillage de sentiers VTT, animation du comité d'itinéraire, coordination inter-vallées



## Calendrier et moyens :

2025-2026 – Projet ACTIV'élo

2027 - ... : déploiement



ÉCO-MOBILITÉ

# PS6/ A6.4.1 – SCHÉMA DES SENTIERS (HORS ZONE CŒUR)

2

PRIORITÉ



## Contexte :

2023 : Phase préalable (ambition)

2024 : phase pré-opérationnelle (diagnostic de 2000 km)

2025 : montage opération zone cœur (495 km)



## Objectifs :

Piloter la mise en œuvre opérationnelle du schéma directeur des sentiers à l'échelle de la zone périphérique en lien articulation avec les CC



## Description :

Montage de l'opération sur la zone périphérique (2000 km) : articulation SMCGS / intercommunalité, sécurisation foncière de l'assise, travaux de requalification du réseau, balisage et dé-balisage, débroussaillage des sentiers et petits travaux, traitement de l'assise des sentiers, fourniture et pose d'équipements de confort sur les sentiers (passerelles, platelages, passages de clôtures, etc.)



## Calendrier et moyens :

2027 – 2028 : montage administratif et financier de l'opération

2029 – 2032 : (travaux) puis gestion pérenne.(selon modalités à définir)







# PS8/ A8.3.1 – ACCOMPAGNEMENT DES SITES AVEC PROBLÉMATIQUES DE FLUX

1  
PRIORITÉ

## Contexte :

Pics de saisonnalités, vulnérabilité de certains sites (promotion numérique, îlots de fraîcheurs, ...)

## Objectifs :

Structurer un dispositif partenarial d'observation et de gestion des flux  
Outiller et accompagner les collectivités et gestionnaires de sites  
Anticiper et atténuer les pics de fréquentation saisonniers ou liés à l'attractivité numérique

## Description :

Poursuite de l'accompagnement des sites de baignade (ex : Salt Gros, Montdony, Estoher, Taurinya, ...),  
Appui des principales polarités touristiques (ex : Villefranche-de-Conflent, Eus, Orgues d'Ille, ...)  
Accompagnement des sites sensibles aux effets des réseaux sociaux (ex : Notre-Dame de Vie, ...)  
Veille et suivi de la fréquentation sur la crête frontière, zone à enjeu très fort (lien projet Vallter2000)

## Calendrier et moyens :

2025 : expérimentation site de baignade  
2026 – 2032 : accompagnement / déploiements ciblés.





PARTENARIAT

# PS9/ A9.2.1 – ANIMATION DES COMITÉS DE SECTEUR

1  
PRIORITÉ



## Contexte :

Installation des comités de secteur rassemblant les principales Parties prenantes de chaque secteur



## Objectifs :

Partager les actualités et problématiques spécifiques à chaque secteur  
Discuter, piloter et suivre les projets



## Description :

1-2 réunions/secteur/an  
Désignation de référents de secteurs (siégeant au bureau syndical)



## Calendrier et moyens :

2025-2032 : au fil de l'eau





# GRAND SITE DE FRANCE « Massif et balcons du Canigó »

## COLLECTE DES ATTENDUS POUR LA CARTE DU SECTEUR

Syndicat Mixte Canigó Grand Site





# RAPPEL DU CONTEXTE

## Carte du Grand Site de France

*en cours*

### 7 secteurs Massif

- Costabona - 2026
- Sant Guillem - 2026
- Batera-Pinosa - 2026
- Cortalets - 2026
- Marialles - 2026
- Rotjà-Mantet - 2026
- Carança - **2025**



### 3 secteurs Balcons

- Balcons nord - 2026
- Balcons sud - 2026
- Balcons est - 2026


**Accès au massif – 2025**

**Espace cyclo-sport - 2025**



# COLLECTE DES ATTENDUS POUR LA CARTE DU SECTEUR

Durée : 30 minutes

 **Objectif** : Identifier collectivement les pistes d'amélioration, les compléments ou les modifications souhaitées du document distribué, afin d'enrichir et d'affiner sa version finale.

## **Étape 1 – Travail en sous-groupes (10 min)**

Constitution des groupes : 3 à 4 personnes maximum.:

Chaque groupe analyse le document distribué et repère :

- Les points clairs et pertinents à conserver tels quels

- Les éléments à améliorer, compléter ou reformuler

- Les éventuels oublis, contradictions ou pistes d'enrichissement

## **Étape 2 – Restitution au groupe (5 min)**

Chaque groupe présente en 2 à 3 points clés :

- Les améliorations ou compléments prioritaires

- Les modifications suggérées

- Un avis global sur la cohérence du document



# GRAND SITE DE FRANCE « Massif et balcons du Canigó »

**PROCHAIN RDV : Juin 2026**



# MERCI DE VOTRE ATTENTION

## Vos référents de secteurs :

Charlotte BESOMBES – Cheffe de projet Médiation, Patrimoines et Participation citoyenne / Lucie JULIEN – Cheffe de projet «Paysage et Site classé »

04 68 96 45 86 - [contact@canigo-grandsite.fr](mailto:contact@canigo-grandsite.fr)



Syndicat mixte Canigó Grand Site