

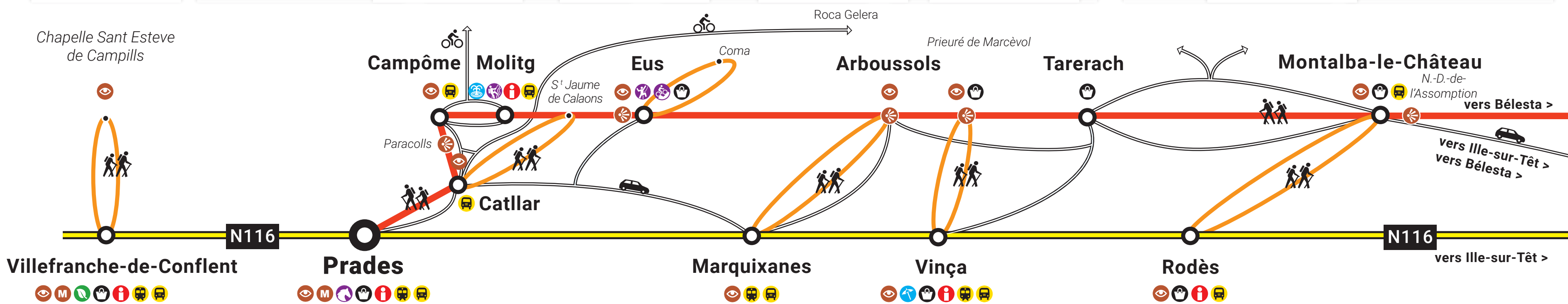


- Commune**
Municipi / Municipality
- Belvédère**
Mirador / Belvedere
- Site culturel**
Lloc cultural / Cultural heritage site
- Musée**
Museu / Museum
- Site naturel**
Paratge natural / Natural Park
- Plage**
Platja / Beach
- Station thermale**
Estació termal / Thermal resort
- Escalade**
Escalada / Climbing
- Vélo tout terrain**
Bicicleta tot terreny / Mountain biking
- Parapente**
Parapent / Paragliding
- Équitation**
Equitació / Horse riding
- Canyoning**
Barranquisme / Canyoning
- Producteur local**
Productor local / Local producer
- Point information**
Punt d'informació / Information point

- Itinéraire des belvédères**
Ruta dels miradors
The panoramic viewpoints route
- Boucle des balcons**
Volta dels balcons
Hillside loop
- RN 116 et ligne de bus**
RN 116 i línia d'autobús
RN 116 and bus line
- Voie ferrée et gares SNCF**
Via de tren i estació SNCF
Railway and SNCF station
- Route départementale**
Carretera departamental
Departmental road
- Itinéraire cyclable**
Itinerari per bicicletes
Cycling route



Prades < Molitg 10,89 km D+ : 287 • D- : 536 3 h 50 min	Molitg < Eus 9,44 km D+ : 484 • D- : 255 3 h 30 min	Eus < Arboussols 4,73 km D+ : 70 • D- : 264 1 h 35 min	Arboussols < Tarerach 6,64 km D+ : 257 • D- : 212 2 h 20 min	Tarerach < Montalba-le-Château 8,57 km D+ : 201 • D- : 138 2 h 40 min	Montalba-le-Château < Bélesta 7,35 km D+ : 232 • D- : 149 2 h 25 min
Boucle de S' Esteve de Campills 10,34 km D+ : 765 • D- : 765 4 h 40 min	Boucle de S' Jaume de Calaons 5,81 km D+ : 308 • D- : 308 2 h 20 min	Boucle de Coma 7,89 km D+ : 453 • D- : 453 3 h 15 min	Boucle de Marquixanes Arboussols 11,52 km D+ : 471 • D- : 471 4 h 15 min	Boucle de Marcèvol 10,18 km D+ : 228 • D- : 228 3 h 10 min	Boucle de Ropidera 15,6 km D+ : 311 • D- : 311 4 h 45 min



The iconic mountains territories of this network, are located in the Mediterranean hinterland and are committed to preserve heritage values and to exchange best practices for a unique experience of the place, along nine new hiking routes with exceptional landscapes.

La xarxa de muntanyes emblemàtiques, situada al rerepaís mediterrani, preserva els valors patrimonials i intercambia bones pràctiques per tal de fer viure una experiència singular de l'interior, a partir de nous rutes excursionistes al voltant de paisatges excepcionals.

Le réseau de montagnes emblématiques méditerranéennes se compose de neuf montagnes vivantes situées autour de la mer Méditerranée, en France, Grèce, Italie, Espagne et Albanie. Ces pays travaillent ensemble sur des défis communs :
 - Préserver les valeurs patrimoniales du lieu,
 - Partager des bonnes pratiques,
 - Attirer une renommée internationale.

Les éco-voyages EmbleMATIC sont nés initialement du tourisme de montagnes situés dans l'arrière-pays de montagnes méditerranéennes européennes. Tout au long de ces voyages, les visiteurs se sont invités à découvrir les singularités des sites et des activités proposées par les habitantes et les prestataires locaux.
 Ce sont des voyages où nature et culture se rencontrent, pour vivre une expérience totale du caractère emblématique du territoire.

Les éco-voyages EmbleMATIC sont nés initialement du tourisme de montagnes situés dans l'arrière-pays de montagnes méditerranéennes européennes. Tout au long de ces voyages, les visiteurs se sont invités à découvrir les singularités des sites et des activités proposées par les habitantes et les prestataires locaux.
 Ce sont des voyages où nature et culture se rencontrent, pour vivre une expérience totale du caractère emblématique du territoire.



Arboussols < Tarerach
 6,64 km
 D+ : 257 • D- : 212
 2 h 20 min

Tarerach < Montalba-le-Château
 8,57 km
 D+ : 201 • D- : 138
 2 h 40 min

Montalba-le-Château < Bélesta
 7,35 km
 D+ : 232 • D- : 149
 2 h 25 min

Bélesta < Força Real
 12,45 km
 D+ : 301 • D- : 397
 4 h

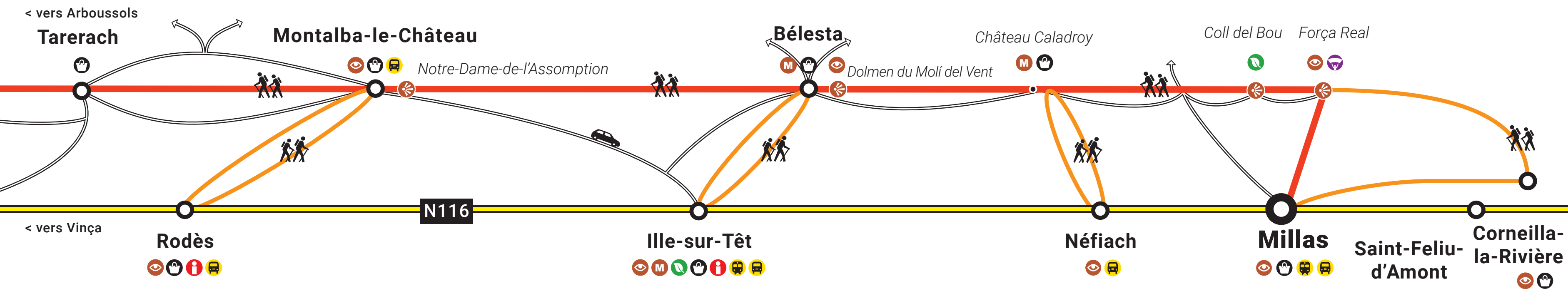
Força Real < Millas
 7,46 km
 D+ : 396 • D- : 21
 2 h 30 min

Boucle de Ropidera
 15,6 km
 D+ : 311 • D- : 311
 4 h 45 min

Boucle d'Ille-sur-Têt
 Bélesta
 16,63 km
 D+ : 475 • D- : 475
 5 h 30 min

Boucle de Caladroy
 13,37 km
 D+ : 368 • D- : 368
 4 h 20 min

Boucle de Força Real
 13,04 km
 D+ : 442 • D- : 442
 4 h 45 min



Els balcons del Canigó
 The foothills of the Canigó
 Les balcons nord du Canigó

